

Lemmatsi tn 11  
79504:089:0035

2H  
ELAMU  
HOONE KÕRGUS  
Z=74.82  
Ehit.pind 221,1 m<sup>2</sup>

2H  
ELAMU  
HOONE KÕRGUS  
Z=74.69  
Ehit.pind 218,2 m<sup>2</sup>

Raudtee tn 52  
79504:089:0032

Raudtee tn 50  
79504:089:0031

Lemmatsi tn 20  
79504:088:0023

X=6471150

Lemmatsi tn 20a  
79504:088:0020

Lemmatsi tänav T7  
79504:089:0082

Raudtee tn 56  
79504:088:0021

Raudtee tn 56a  
79504:088:0022

Räägu tn 12  
79504:088:0004

Räägu tn 14  
79504:088:0010

Raudtee tn 58  
79504:088:0007

















Raudtee tn 60  
79504:088:0017

56b  
2H  
ELAMU  
HOONE KÕRGUS  
Z=73.28  
Ehit.pind 128 m<sup>2</sup>

2H  
ELAMU  
HOONE KÕRGUS  
Z=73.93  
Ehit.pind 93 m<sup>2</sup>



**TINGMÄRGID:**

-  PLANEERITAVA ALA PIIR
-  PLANEERITAVA KINNISTU PIIR
-  NAABERKINNISTUTE PIIR
-  OLEMASOLEVAD HOONED PLANEERITAVAL KRUNDIL
-  OLEMASOLEVAD HOONED NAABERKINNISTUTEL
-  KÕVAKATTEGA KÕNNI/SÕIDUTE
-  MURUKATE
-  OLEMASOLEVAD PUUD
-  PÄÄS KRUNDILE
-  OLEMASOLEV VEETRASS
-  OLEMASOLEV KANALISATSIOON
-  OLEMASOLEV SADEMEVEEKANALISATSIOON
-  OLEMASOLEV GAASITRASS
-  OLEMASOLEV SIDETRASS
-  OLEMASOLEV SIDEKAABEL
-  OLEMASOLEV MADALPINGE ÕHULIINI / ÕHULIINI MAST VALGUSTIGA

**OLEMASOLEV MAAOMAND:**

Aadress	Pindala m <sup>2</sup>	Katastriüksuse tunnus	Sihotstarve	Omanik
Raudtee tn 56	2712 m <sup>2</sup>	79504:088:0021	Elamumaa 100%	Tiina Poola

**MÄRKUSED:**

1. Geodeetiline alusplaan on koostatud geodeeslabüroos OÜ GPK Partnerid, töö nr G-210-14, september 2014a.

arhitekt R.Reinolt	RAUDTEE TN 56 KRUNDI DETAILPLANEERING			
	Raudtee tn 56, Tartu linn, Tartumaa.			
<b>OLEMASOLEV OLUKORD</b>				
töö T0514	01.10.15	M 1:500	joonis DP-2	

