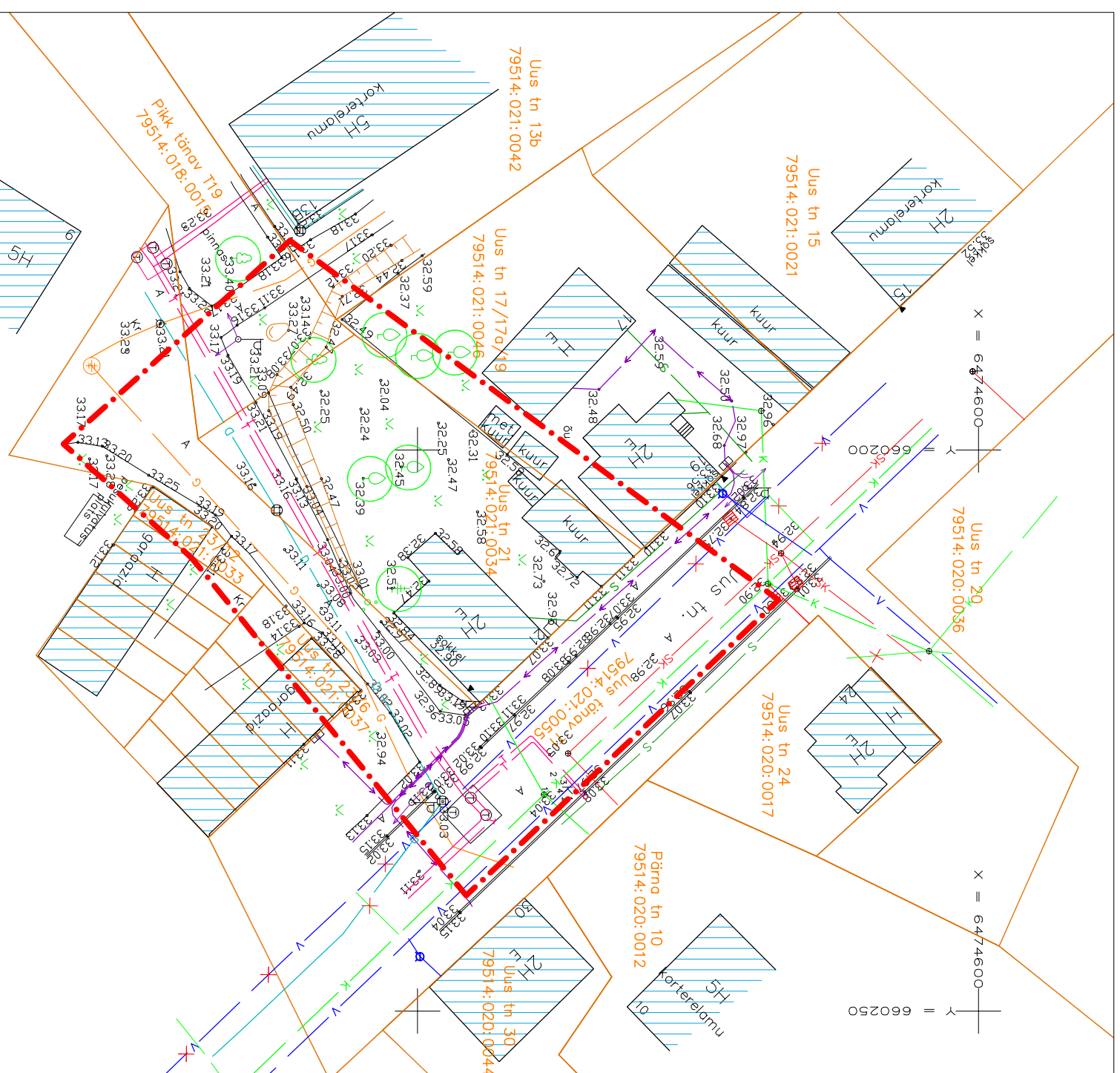
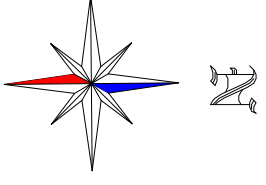


# Uus tn 21 krundi detailplaneering

## OLEMASOLEV OLUKORD



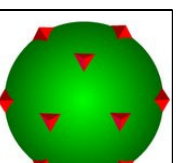
### TINGMÄRGID

	DETAILPLANEERINGUALA PIIR
	OLEMASOLEV KRUNDIPIIR
	OLEMASOLEV VEETORUSTIK
	OLEMASOLEV ISEVOLDNE KANALISATSIOONITORUSTIK
	OLEMASOLEV DRENAAZITORUSTIK
	OLEMASOLEV SADEVEETORUSTIK
	OLEMASOLEV GAASITORUSTIK
	OLEMASOLEV KAUGKÜTETORUSTIK
	OLEMASOLEV SIDEKAABEL
	OLEMASOLEV MADALPINGE ELEKTRIKAABEL
	OLEMASOLEV MURULA
	OLEMASOLEV HOONESTUS
	OLEMASOLEV KÕRGHALJASTUS/PUU
	OLEMASOLEV KÕRGHALJASTUS/POOSAS

### MÄRKUSED:

1. Geodeetilise alusplaan mõõtkavas 1:500 on koostatud OÜ GPK Partnerid (litsents 560 MA) poolt 18.04.2013. a., töö nr. 018-13M. Koordinaadid L-Est 97 süsteemis, kõrgused Balti süsteemis.

2. Detailplaneeringu jooniste juurde kuulub lahutamatu osana detailplaneeringu seletuskiri.



**TERAV KERA OÜ**  
Reg. nr. 11319822  
Sarapuu 2, 50705 Tartu  
e-post: teravkera@gmail.com  
www.teravkera.ee

Maastikuarhitekt-planeerija

Jane Asper

Planeeringu koostamisest huvitatud isik  
**Villaare OÜ**

Töö nimetus  
Uus tn 21 krundi detailplaneering

Joonise nimetus

OLEMASOLEV OLUKORD

Kuupäev  
märts 2016

Joonis

Jooniseid

Mõõt

Töö nr  
DP-06-14