


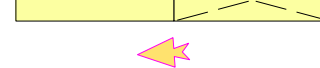









TINGMÄRGID:

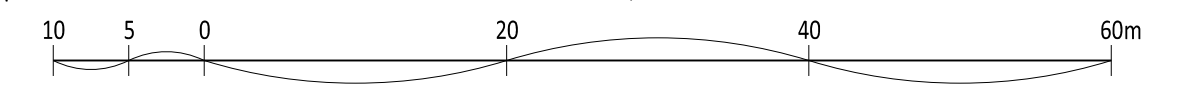
-  Planeeringuala piir
-  Olemasolev säiluv krundipiir
-  Planeeritud krundipiir
-  Olemasolev säilitatav hoone / konsoolne hooneosa või varikatus
-  Juurdepääs
-  Servituut, isiklik kasutusõigus
-  Juurdepääsuservituut
-  Olemasolev servituut
-  Üleehituservituut

Krundi jagamine

Planeeritud krundid	Jagatav krunt	Planeeritava krundi pindala
Pos 1	3571 m ²	3571 m ²
Pos 2	1199 m ²	1199 m ²
Planeeringueelne pindala	4770 m ²	

MÄRKUSED:

1. detailplaneeringu jooniste juurde kuulub detailplaneeringu seletuskiri;
2. digitaalse alusplaani mõõtkavas 1:500 moodistas OÜ Metricus 2013. a. mais, töö nr 13G6316.



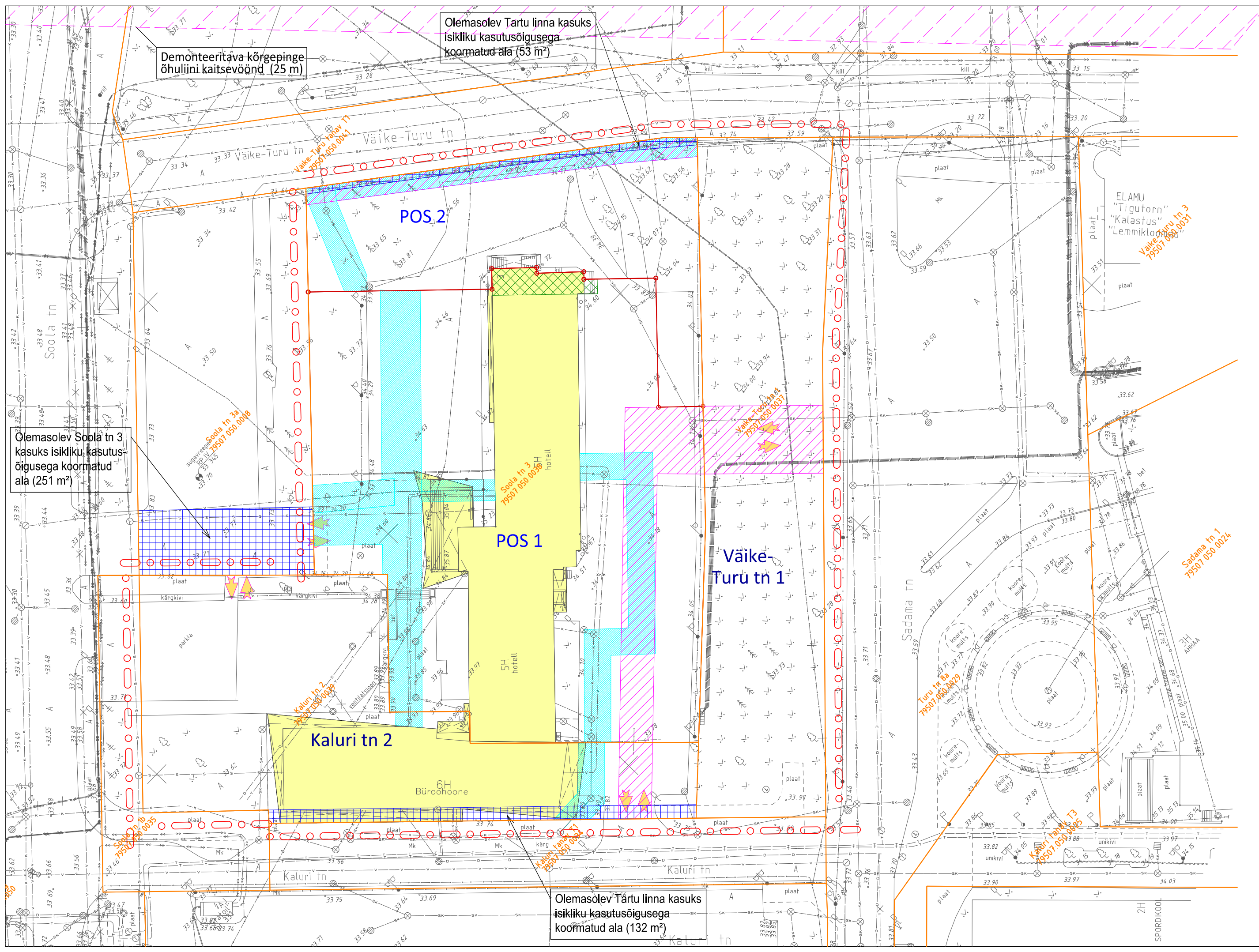
Töö: Soola tn 3, Kaluri tn 2 ja Väike-Turu tn 1 kruntide detailplaneering
 Joonis: Maakasutus ja kitsendused

Artes Terrae OÜ
 Reg nr 10914072
 Puiestee 78, Tartu 51008
 artes@artes.ee

Maastikuarhitekt: Tanel Breede
 Projekti juht: Mart Hiob

Tellijä: Kediiv OÜ
 Asukoht: Tartu linn
 Faili nimi: 25DP13 j 2, 4-6 Soola3 Kaluri 2 dp.dgn

Töö nr: 25DP13
 Kuupäev: 24.04.2015
 Mõõt: 1:500
 Joonise nr: 5



Demonteeritava kõrgepinge õhuliini kaitsevöönd (25 m)

Olemasolev Tartu linna kasuks isikliku kasutusõigusega koormatud ala (53 m²)

Olemasolev Soola tn 3 kasuks isikliku kasutusõigusega koormatud ala (251 m²)

Olemasolev Tartu linna kasuks isikliku kasutusõigusega koormatud ala (132 m²)