

Raua tänav T1  
P=8954.000  
79500:805:0024

Raua tn 8  
P=963.000  
79500:806:00Q2

Raua tn 8a  
P=733.000  
79500:806:0004

Raua tn 1a  
P=1047.000  
79500:805:4010

Vaba tn 42c  
P=568.000  
79500:805:4001

Vaba tn 44a  
P=619.000  
79500:806:0007

Vaba tänav T33  
P=1081.000  
79500:805:5015





















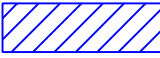

Vaba tänav T37  
P=1372.000  
79500:806:1013

Vaba tn 35  
P=1037.000  
79500:805:5010

Raua tn 12  
P=927.000  
79500:806:1011

Vaba tn 37  
P=1643.000  
79500:806:1002

LEPPEMÄRGID

-  PLANEERINGU ALA
-  KINNISTU PIIR
-  PLANEERITUD HOONESTUSALA
-  KOHUSTUSLIK EHITUSJON
-  LIKVIDEERITAV OBJEKT
-  PRÜGIKONTEINERITE ASUKOHT  
(konteinerid paigaldada kõvakattega alusele)
-  OLEMASOLEV HEKK
-  PLANEERITUD HEKK
-  OLEMASOLEVAD/PLANEERITAVAD PUUD
-  PARKIMISKOHTADE ARV
-  OLEMASOLEV ÕHULIINIMAST TÄNAVAVALGUSTUSEGA
-  OLEMASOLEV VEETRASS
-  OLEMASOLEV KANALISATSIOONITRASS
-  OLEMASOLEV SADEMEVEEKANALISATSIOON
-  OLEMASOLEV SIDEKANALISATSIOON
-  PLANEERITUD VEETRASS
-  PLANEERITUD KANALISATSIOONITRASS
-  PLANEERITUD SADEMEVEEKANALISATSIOON
-  PLANEERITUD KAUGKÜTTETRASS
-  PLANEERITUD MAAKAABEL LIITUMISKILBIGA
-  LIINISERVITUUT
-  TULETÕRJE VEEVÕTUKOHT, HÜDRANT

kanalisatsiooni liitumispunkt  
(olemasolev kaev krundil)

veetrassi liitumispunkt  
(maakraan) krundipiiril

<b>OÜ EHITUSNÕUNIK</b>		Töö nimi: Raua tn. 10 krundi detailplaneering	Töö nr: 08-52
Reg nr. 11139633 J. Kuperjanovi 16, Tartu		Objekti asukoht: Raua tn. 10, Tartu linn	
Tel. 506 2098		Koostajad: Kaido Kullamaa	
Märt Ploomipuu		Allkirj: Tellija: Autodiagnostika OÜ	
Koostamise kuupäev: aprill 2009		Stadium: DP Mõõt: 1:500	
Kaart	5	TEHNOVÕRKUDE PLANEERING	