





**TINGMÄRGID:**  
 Planeeringuala  
 Planeeritud hoonestusala

 Perspektiivse jalakäijate silla ehitusala  
 Planeeritud haljasalade maa. Lubatud mänguväljakute ja palliplatside rajamine

 Emajõe ehituskeelu piirjoon (30 m)  
 Arheoloogilise miljööpiirkonna ala piirjoon (50 m)  
**3K** Olemasoleva hoone korruselisus

Tartu LV Linnaplaneerimise ja maakorralduse osakond Raekoja plats 3 51003 Tartu tel: 7 361 242		Töö nimetus:  <b>Ranna tee ja Lubja tänava piirkonna detailplaneering</b>	
Tellija:	Tartu Linnavalitsus	Joonise nimetus:	Möötkava: 1: 2000
Projekti juht:	Indrek Ranniku	LINNAEHITUSLIKUD SEOSED	Töö nr : DP-07-018
Koostaja:	Liisa Unt		Kuupäev: okt.2012
Koostaja:	Hele Luigujõe	Joonis nr : 2	Jooniseid: 6