






















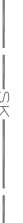

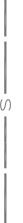





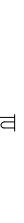
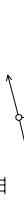
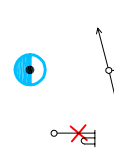
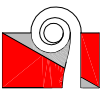


## TINGMÄRGID

-  PLANEERITAVA MAA-ALA PIIR
-  OLEMASOLEV KINNISTU PIIR
-  LIKVIDEERITAV HOONE
-  PLANEERITAV HOONESTUSALA (1. ja 2. korruse väljaste)
-  PLANEERITAV TERRASSI ALA (Fortuna tn 3 krundil / üldkasutataval maal)
-  PLANEERITAVAD TEEJOOINED
-  **33.30**  
**33.27** **PLANEERITAV MAAPINNA ABS KÕRGUS**  
**OLEMASOLEV MAAPINNA ABS KÕRGUS**
-  PLANEERITAV VEETRASS
-  PLANEERITAV KANALISATSIOONITRASS
-  PLANEERITAV SADEMEVEEVEE KANALISATSIOONITRASS
-  PLANEERITAV ELEKTRI MADALPINGE MAAKAABELLIIN
-  PLANEERITAV TRANSIITKIL/PLIITUMISKILP
-  PLANEERITAV TÄNAVAVALGUSTI
-  PLANEERITAV SEDEKANALISATSIOON
-  PLANEERITAV GAASITRASS
-  PLANEERITAV SOOJATORUSTIK
-  PLANEERITAV KAASNEV DRENAAZ
-  PLANEERITAV SADEMEVEEKANALISATSIOONITORUSTIK
-  VAREM PROJEKTEERITUD SADEMEVEEKANALISATSIOONITORUSTIK (Tartu linn, Kruusmäe, Ülejõe ja Raadi linnaosade sademeveetoruslike eelprojekti ja hüdraulilise modelleerimise Valgalad 17-20. K & H AS töö nr 1791VK07)
-  OLEMASOLEV VEETRASS
-  KASUTUSES MITTEOLEV/LIKVIDEERITAV TRASS
-  OLEMASOLEV KANALISATSIOONI TRASS
-  OLEMASOLEV SADEMEVEE KANALISATSIOON
-  OLEMASOLEV GAASITRASS
-  OLEMASOLEV SIDETRASS
-  OLEMASOLEV KÕRGEPINGE MAAKAABELLIIN
-  OLEMASOLEV MADALPINGE MAAKAABELLIIN
-  OLEMASOLEV SOOJATRASS
-  ÜMBER PAIGUTATAV SOOJATRASSI OSA
-  OLEMASOLEV DRENAAZ
-  OLEMASOLEV TÄNAVAVALGUSTI
-  ÜMBERPAIGUTATAV TÄNAVAVALGUSTI
-  OLEMASOLEV TULETÕRJEHÜDRANT



 <b>Tartu Arhitektuurbüroo</b> Mämnõli OÜ Üllikooli 4-10, 51003 Tartu tel 730 8260; arhpro@arhpro.ee		Objekti asukoht: <b>Tartu linn</b> <b>Fortuna tn 3</b>	
Huvitatud isik: <b>Mataaria OÜ</b>		Staadium: <b>DP</b>	
Objekt: <b>Fortuna tn 3 krundi detailplaneering</b>		Kaardi nr.: <b>6</b>	
Kaart: <b>TEHNOVÕRKUDE PLANEERING</b>		Skaala: <b>1:500</b>	
Peaarhitekt: <b>R. Smuškin</b>		Töö nr.: <b>AB 11/09</b>	
Planeerija: <b>E. Jallai</b>		Kuupäev: <b>06.2010</b>	
Projektant: <b>A. Ojarand</b>			

Märkused:  
 \* Geodeetilise alusplaaniga on kasutatud K&H AS poolt koostatud tööd nr 09G5356, koostamise kuupäev 01.2009. a.  
 \* Koordinaadid L-EKJ 97 süsteemis. Kõrgused Balti süsteemis.  
 \* Planeeritava ala piir on kaardile märgitud vastavalt Tartu Linnavalitsuse korralduse 10.07.2009 nr 822 lisale.  
 Kaardi paremaks lugemiseks on planeeritava maa-ala piir nihutatud krundipiirist väljapoole.