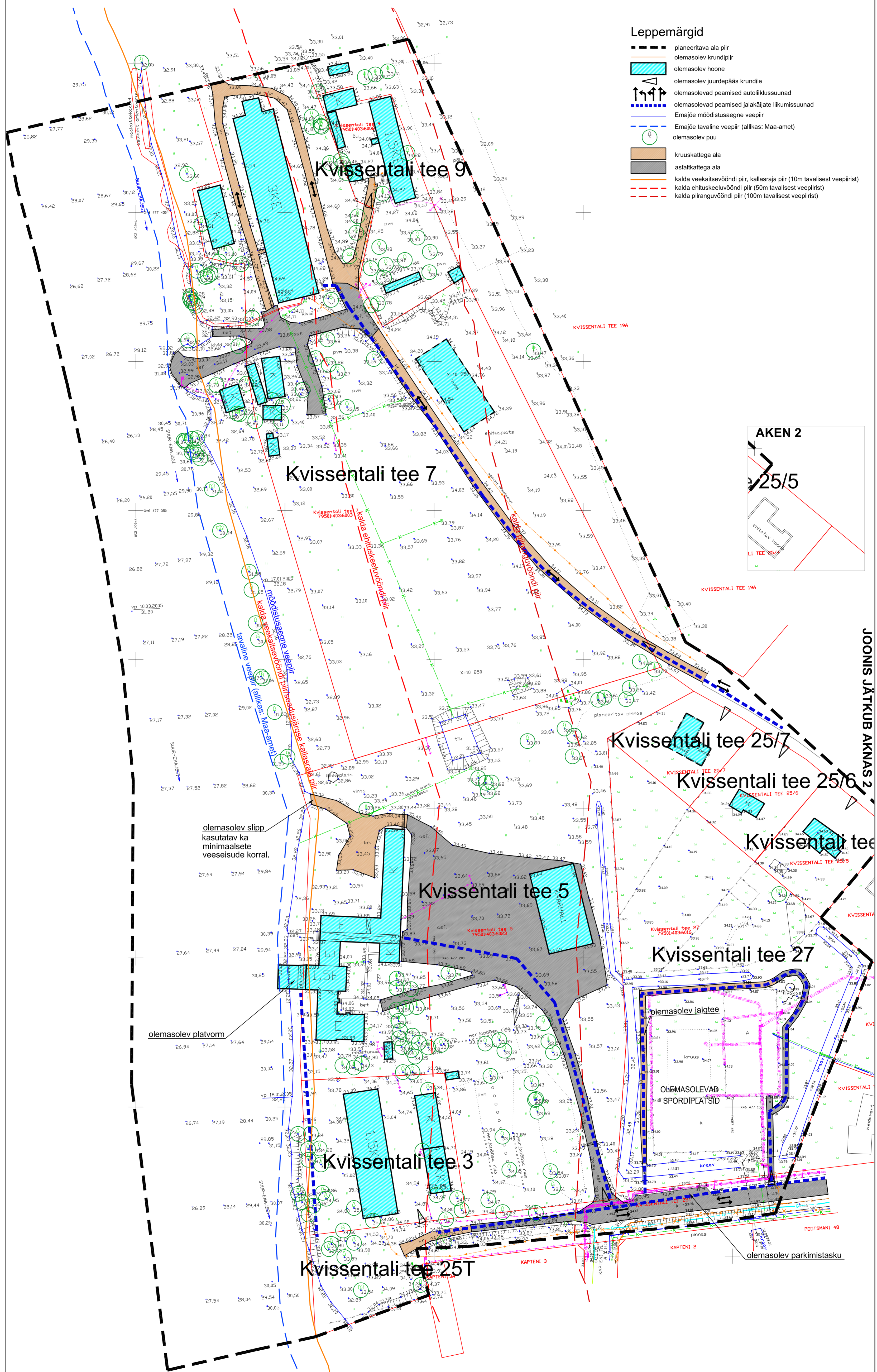
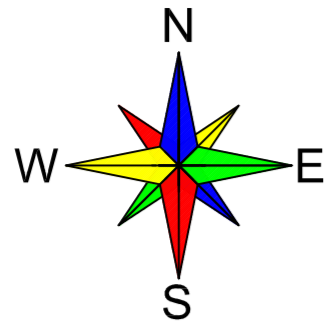
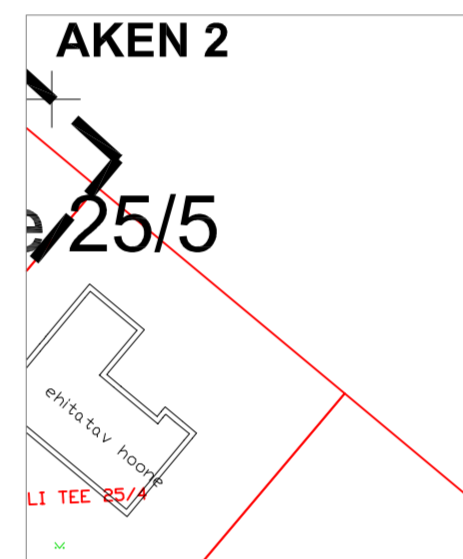


Kruntide Kvissentali tee 3; Kvissentali tee 5 ja Kvissentali tee 7 ning nende lähiala detailplaneering olemasolev situatsioon M 1:500



Leppemärgid

- planeeritava ala piir
- olemasolev krundipiir
- olemasolev hoone
- △ olemasolev juurdepääs krundile
- ↑↑↑↑ olemasolevad peamised autoliiklussuunad
- olemasolevad peamised jalakäijate liikumissuunad
- Emajõe moodustisaeagne veepiir
- Emajõe tavaline veepiir (allikas: Maa-amet)
- olemasolev puu
- kruuskattega ala
- asfalkattega ala
- kalda veekaitsevööndi piir, kallasaraja piir (10m tavalisest veepiirist)
- kalda ehituskölvööndi piir (50m tavalisest veepiirist)
- kalda püüringivööndi piir (100m tavalisest veepiirist)



olemasolev sliip kasutatav ka minimaalsete veeselsude korral.

olemasolev platvorm

Märkused

1. Planeeringu aluskaardina on kasutatud OÜ Avek Maa (litsents nr. 554 MA-k) poolt koostatud Kvissentali tee 3, 5, 7, 9 ja 27 geodeetilist moodustist (töö nr AM-620/06). Plaan on koostatud jaanuaris 2008.a.
2. Kitsenduste ulatused ja selgitus on toodud seletuskirjas.
3. Kõigile joonisel toodud olemasolevatele elektrikaabelitele kehtib kaitsevöönd 2m liini teljest.
4. Kõigile joonisel toodud olemasolevatele elektrikaabelitele kehtib kaitsevöönd 1m liini teljest.
5. Kõigile joonisel toodud olemasolevatele sideliinidele kehtib kaitsevöönd 2m liini teljest.
6. Käesolevat joonist täiendab kruntide Kvissentali tee 3; Kvissentali tee 5 ja Kvissentali tee 7 ning nende lähiala detailplaneeringu seletuskiri.

INSERNIBÜROO		TARTU LINN	
Turu 30, 51014 Tartu, Tel. 7 302 735		KRUNTIDE KVISSENTALI TEE 3; KVISSENTALI TEE 5 JA KVISSENTALI TEE 7 NING NENDE LÄHIALA DETAILPLANEERING	
KOOSTAS T. Veensalu	03.2009	STADIUM	KAART
		DP	1
			6
OLEMASOLEV SITUATSIOON M 1:500		IB 06/2005	