







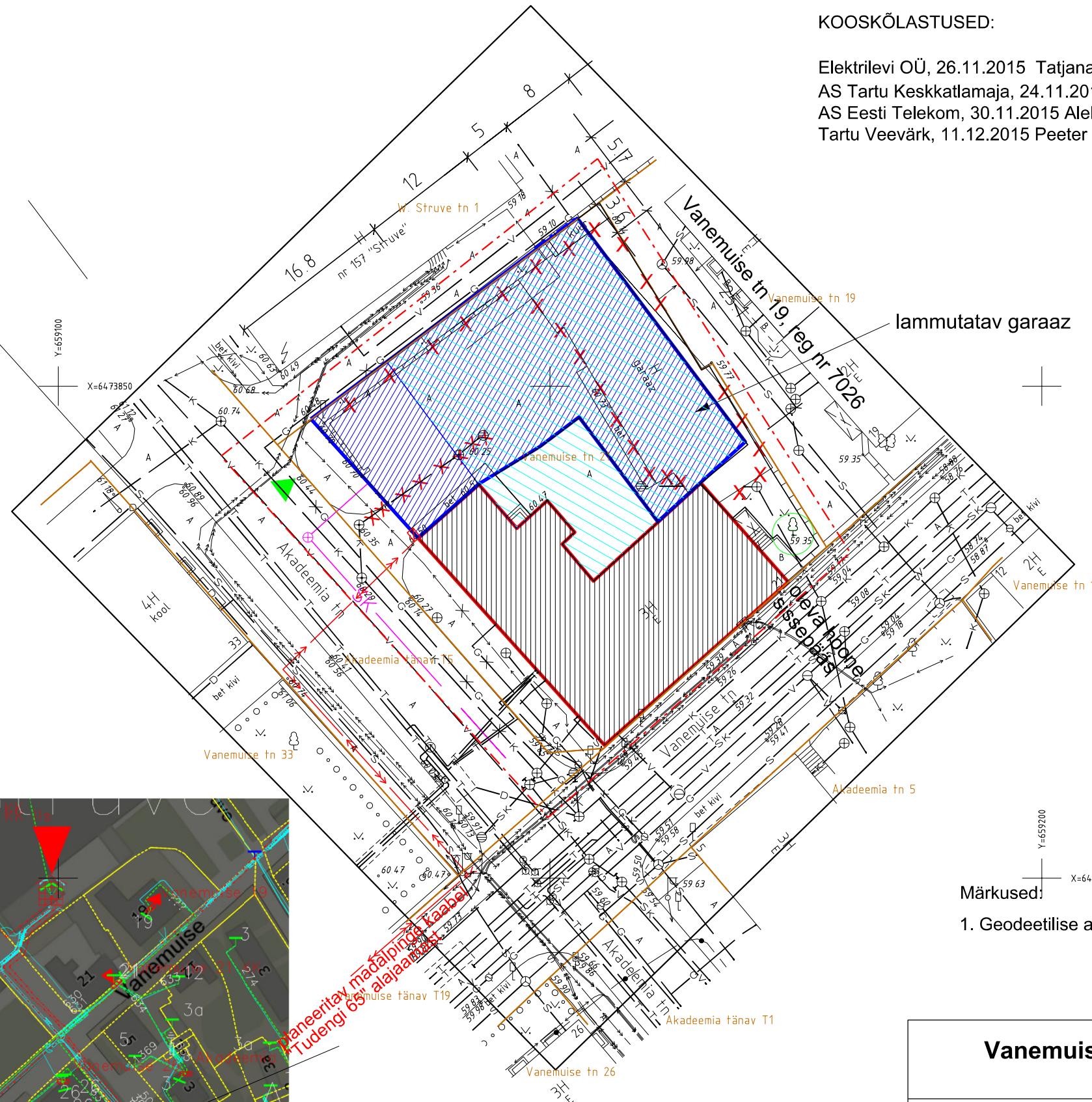
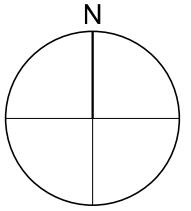


TINGMÄRGID










-  krundi piir
-  planeeringuala piir
-  olemasolev-säiluv ärihoone
-  lammutatav hoone ja trass
-  hoonestusala
-  maa-alune hoonestusala
-  juurdepääs
-  säilitatav puu

KOOSKÖLASTUSED:

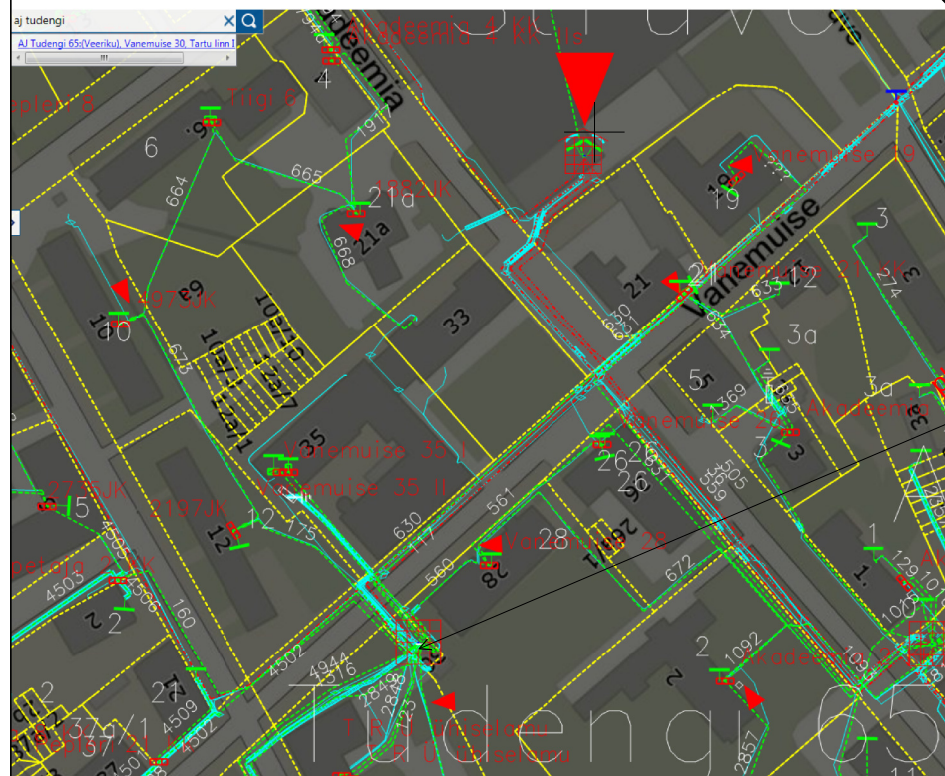
Elektrilevi OÜ, 26.11.2015 Tatjana Borševitskaja, kooskõlastuskiri
 AS Tartu Keskkatlamaja, 24.11.2015 Ülar Roose, joonis nr 6
 AS Eesti Telekom, 30.11.2015 Aleks Kask, digiallkiri
 Tartu Veevärk, 11.12.2015 Peeter Pindmaa, joonis nr 6



TEHNOVÕRKUDE TINGMÄRGID

-  -v- olev veetrass
-  -k- olev kanalitrass
-  -sk- olev sadeveetrass
-  -sk- plan sadeveetrass
-  ->- olev elektrikaabel
-  ->- plan elektrikaabel ja kilp
-  olev elektrikaabel ja kilp
-  -s- olev sidekaabel
-  -t- olev soojatrass

ALAJAAMA ASUKOHA SKEEM



Märkused:

1. Geodeetilise alusplani koostas OÜ Geopunkt, 02.2012 töö nr M-007-12

Vanemuse tn 21 krundi DETAILPLANEERING

joonis		292	töö nr
TEHNOVÕRGUD		DP	projekti staadium
mõõtkava	1:500	V21DP_2016.tehno.dgn	fail
arhitekt	Uku Põllumaa	02.2016	kuupäev
teostaja	Ülo Maavara	DP-5 / 16	joonis nr / leht nr



Arhitektibüroo Siim & Põllumaa OÜ

Riia tn 4 Tartu 51004 • ärireg.nr 10085374 • mtr EP10085374-0001 • tel. +372 5093572 • uku@arhidee.ee