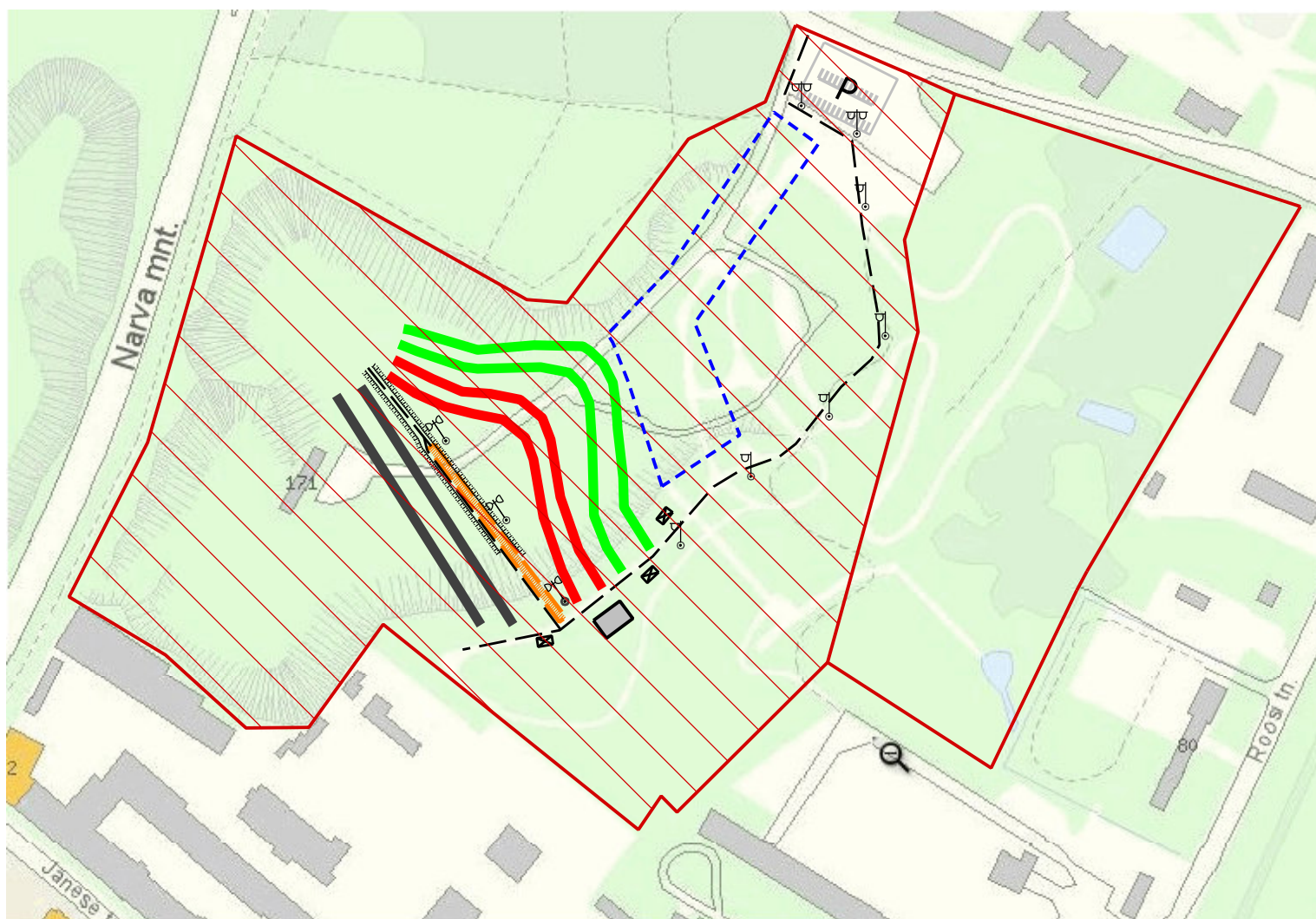













Tuubipargi asendiplaan (M:3000)



- | | | | |
|--|---|---|---------------------------------|
|  | Narva mnt 171 katastriüksuse piir |  | aeglane tuubirada |
|  | tuubipargi rajamiseks taotletav maa-ala |  | keskmise kiirusega tuubirada |
|  | planeeritav jalgtee |  | kiire tuubirada |
|  | linttõstuki asukoht |  | tasuta kelgu- ja lumelauanõlvad |
|  | teenindushoone asukoht | | |
|  | puidust katusealused | | |
|  | autoparkla | | |

Märkus: planeeritud ehitiste asukohad plaanil on orienteeruvad