













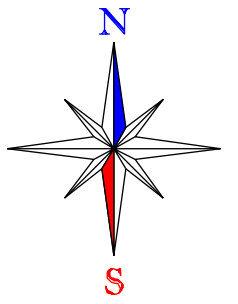


TINGMÄRGID:

-  planeeringuala piir
-  olemasolev säiluv krundipiir
-  planeeritud krundipiir
-  olemasolev säilitatav hoone
-  planeeritud hoonestusala
-  planeeritud tulemüür
-  likvideeritav objekt, puu
-  olemasolev säilitatav kõrghaljastus
-  teede piirjooned / madaldatud äärekiivi
-  teekattemärgistus / parkimiskohtade arv
-  juurdepääs krundile / liiklussuunad
-  jalakäijate liikumistee
-  haljasala
-  prügikonteinerite asukoht



Kooskõlastuste ära kirjad:



KRUNDI EHITUSÕIGUS:

krundi aadress:	Kesk kaar 37, 37a	Kesk kaar 37b
pindala:	1185 m ²	1010 m ²
kasutamise sihtotstarve:	100% EE	100% EE
suurim hoonete arv krundil:	3	2
suurim ehitusalune pindala:	272 m ² (sh kavandataval kõrvalhoonel 50 m ²)	172 m ²
hoone suurim kõrgus:	säilib olemasolev olukord, kavandataval kõrvalhoonel 3,5 m	säilib olemasolev olukord

Märkused:

1. detailplaneeringu jooniste juurde kuulub detailplaneeringu seletuskiri;
2. digitaalse alusplaani mõõtkaavas 1:500 mõõdistas OÜ Wew mais 2008. a., töö nr Geo-118-08;
3. planeeringuala asub Tammelinna miljõoväärtuslikul hoonestusalal.



 Artes Terrae OÜ Puiestee 78 Tartu 51008 www.artes.ee	Planeerija: Tanel Breede	Töö nimetus: Kesk kaar 37, 37a ja 37b krundi DETAILPLANEERING	
	Objekti asukoht: Kaardi nimetus: Planeeringu põhikaart	Tartu linn	Töö nr.: 22DP08 Kuupäev: 06.08.08 Mõõt: 1:500 Kaardi nr.: 4