



















TEHNILISED NÄITAJAD

Kinnistu aadress TÄHTVERE 6, 8
 kinnistujätkuse tunnus 795010330020
 kinnistu pindala 604 m²
 mürimäe tuletusklass TP-2

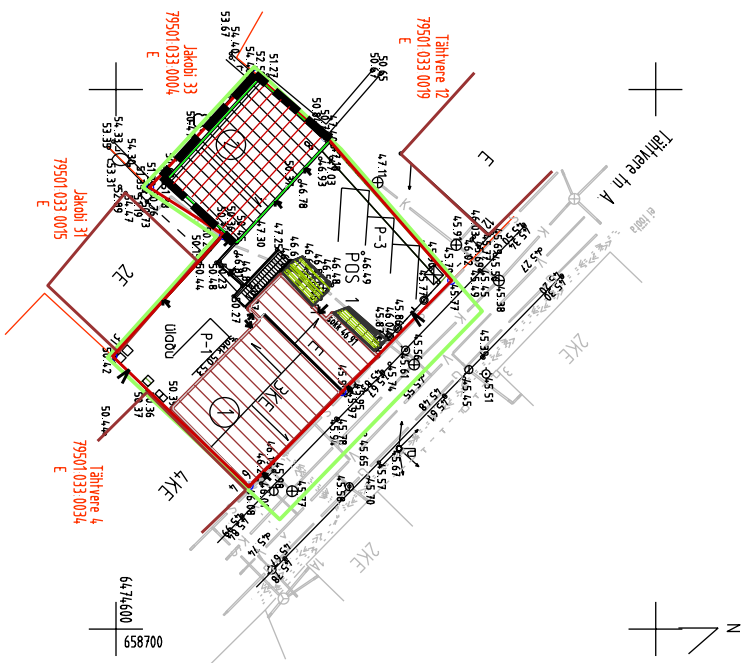
TINGMARGID

-  planeeritava ala piir piir
-  kinnistu piir
-  POS 1
-  krundi positsiooni number
-  olemasolev elamu-büroohoone
-  planeeritav hoone
-  olemasolevale vundamendile
-  hoone katuseharja suund, katusekalle
-  tulemüüri asukoht
-  hoone sissepääsu asukoht
-  krundi piir-e, värav
-  krundi juurdepääs
-  parkimisvõrde arv krundi+ (garaažis)
-  trepp ühe eri-tasapindade vahel
-  haljasriba
-  lillekastid
-  prügikonteineri asukoht
-  naaberkinnistute andmed

EHTUSÕIGUSE TABEL

krundi kasutamise sihtotstarve	E 45%	BB 55%
hoonete kõrgus	hoonete ehitusdune pind	hoonete arv
li-12m tulemüüriõga	max 413 m ²	2

E - elamuosa
 BB - kontori ja büroohoone maa



OÜ BRDM
 Iisakits nr 66-0009027-0001 04.04.03
 Vanu 3 Tartu, tel. 742785

GEODEETILINE ALUSPLAAN
 Tartu linn Saplina linnaosa Tähtvere h. 6,8

Mehlus koordinaadid E-EST 97 süsteemis
 Kärgused Bahi 1977.a. süsteemis

TELLUJA	Prill Lähmus	Töö nr G-438
TÖÖTÄITJA	Sven Pedaja	24.05.2007
KONTROLL	Heikki Puuli	M 1500

PROJEKT	TARTU LINN	TÄHTVERE 6, 8	Töö nr 01/2010
Planeerija Tiit Kuthi	PROJEKTI OSA	DETAILPLANEERING	STAADI JÕONIS
Kuupäev	JÕONIS	ESKISLAHEND	DP 2 1:500