

























TINGMÄRGID

-  Planeeritava ala piir
-  Olemasolev krundipiir
-  Likvideeritav objekt
-  Olemasolev elamu / abihoone
-  Planeeritud hoonestusala kohustusliku ehitusjoonega
-  Kõrvalhoone võimalik asukoht
-  Tulemüür
-  Olemasolev säilitatav haljastus
-  Planeeritud haljastus
-  Olemasolev veetorustik
-  Olemasolev kanalistsioon
-  Olemasolev gaasitorustik
-  Olemasolev sidekanalistsioon
-  Olemasolev madalpinge õhuliin
-  Planeeritud veetorustik
-  Planeeritud kanalistsioon
-  Planeeritud survekanalistsioon
-  Planeeritud sademeveekanalistsioon
-  Planeeritud drenaaž
-  Planeeritud gaasitorustik/liitumispunkt
-  Planeeritud sidekanalistsioon
-  Planeeritud madalpinge maakaabel
-  Planeeritud liitumiskilp

MÄRKUSED:

koordinaadid L-EST'97 süsteemis
 kõrgused BK77 süsteemis
 aluseks on OÜ GPK Partnerid poolt märtsis 2006 mõõdistatud töö nr P1-069-06

 OÜ GPK Partnerid Registrikood 10912630 Kastani 90 50410 Tartu www.gpk.ee gpk@gpk.ee 56 229 072		Objekt: VÕRU 120 KRUNDI DETAILPLANEERING			
Tellija:	OÜ Selomex	Allkiri:	Kaardi nimetus:		
Koostaja:	Annika Paas	Allkiri:	TEHNOVÕRGUD		
Kuupäev:	Juuni 2008	Mõõtkaava:	Töö nr:	Kaarte:	Kaardi nr:
		M 1 : 500	D-013-06	4	4
					Lehekülg:
					17