

















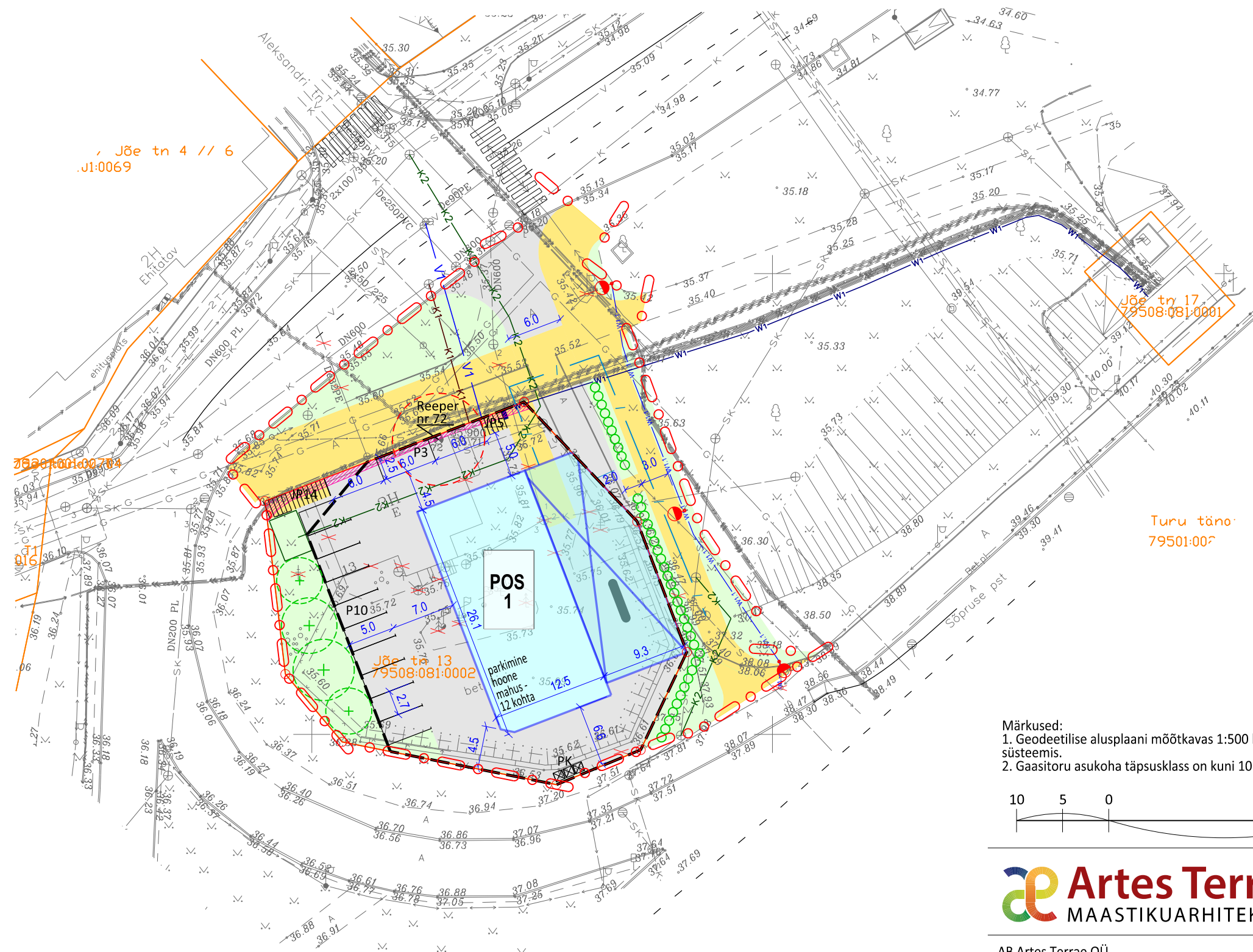
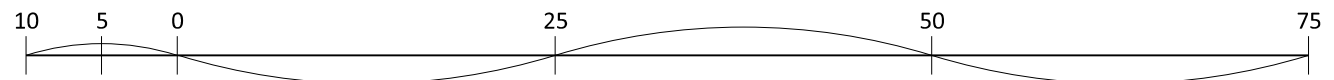


TINGMÄRGID

-  Planeeringuala piir
-  Olemasolev krundipiir
-  Planeeritud hoonestusala
-  Suurim lubatud ehitisealune pind - hoone
-  Suurim lubatud ehitisealune pind -
hoone konsoolne osa või varikatus
-  Planeeritud haljasala
-  Planeeritud jalakäijate ala
-  Planeeritud sõidutee ala
-  Planeeritud puu
-  Planeeritud põõsad
-  Planeeritud välisvalgustuse kaabel, valgusti
-  Planeeritud madalpinge elektrikaabel / liitumiskilp
-  Planeeritud sidekanalisatsioon
-  Planeeritud veetoru
-  Planeeritud kanalisatsioonitoru
-  Planeeritud sademeveetoru
-  Planeeritud sademeveemahuti oreinteeriv asukoht
-  Servituudi seadmise vajadus



Märkused:
 1. Geodeetilise alusplaani mõõtkavas 1:500 koostas 5D Ehitus OÜ 2020. a juulis töö nr TT-10.07.2022. Koordinaadid L-Est 97, kõrgused EH2000 süsteemis.
 2. Gaasitoru asukoha täpsusklass on kuni 10 m.



Töö: Jõe tn 13 krundi detailplaneering
 Joonis: Tehnovõrgud

AB Artes Terrae OÜ	Projekti juht: Mart Hiob	Huvitatud isik: Aqua Marina AS	Töö nr: 1815DP1
Reg nr 12978320	Maastruarhitekt: Tanel Breede	Asukoht: Tartu linn	Kuupäev: 05.12.2022
Küütri 14, Tartu 51007	Faali nimi: 1815DP1 Jõe tn 13 dp joonised.dgn	Mõõt: 1:500	Joonise nr: 4
artes@artes.ee			