



y=659350  
x=647250

x=647200  
y=659350

Vaba tn 1b  
79508:009:0009

Vaba tn 1  
79508:009:0016







Sõbra tn 2  
79508:009:0015

Vaba tn 1a/Võru tn 118  
79508:009:0003

Võru tn 124  
79508:009:0019

Võru tänav T37  
79508:004:0034

### LEPPEMÄRGID

-  planeeringuala piir
-  krundipiir
-  olemasolev hoone
-  olemasolev veetorstik
-  olemasolev kanalisatsioon
-  olemasolev gaasitorustik, -kaev, gaasikapp
-  olemasolev sidekanalisatsioon
-  olemasolev elektrihüliin, valgustuspost

### Märkused:

1. Planeeritav ala hõlmab Võru tn 120 krundi.
2. Planeeritava ala pindala on 2165 m<sup>2</sup>.
3. Geodeetilise alusplaani mõõdistas OÜ GPK Partnerid (litsents nr 560) 25.07.2016, töö nr G-145-16. Aktualiseeritud 18.10.2016 (nr G-264-16). Koordinaadid L - EST 97 süsteemis, kõrgused Balti süsteemis.

Võru tn 124  
79508:009:0019  
katastrilise nimi  
katastritunnus



OÜ Arhitektuuribüroo 4A \* reg. nr. 10322578

Tellija : Tartu linn

Huvitatud isik : Avatar Holding OÜ

Objekt : Võru tn 120 krundi detailplaneering

Arh. Vadim Tšentropov (EAL)

DP

5023

kuupäev:  
01. 2017

Olemasolev olukord

Mõõtkava:  
1:500