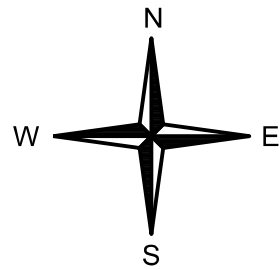


# Vabaplaneeringuga alade parkimispõhimõtted










RAVILA, KANNIKESE, ILMATSALU TÄNAVA ÜMBRUS

Möötkava 1 : 2000





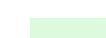




0 100 m

## Legend



-  Vabaplaneeringuga ala piir
-  Parkimisehitiste maa-ala
- 0000 m<sup>2</sup>** Parkimisehitiste maa-ala pindala
- (P 00)** Parkimiskohtade arv
- B** Munitsipaalomandis katastriüksus sihtotstarbe tähisega
-  Era- või riigiomandis katastriüksus
-  Munitsipaalomandis transpordi maa
-  Munitsipaalomandis üldkasutatav maa
-  Kehtestatud detailplaneering sihtotstarbega
- 00 PK** Kehtestatud detailplaneeringu parkimiskohtade arv
-  Äri- või ühiskondliku hoone parkla
-  \* Parkimiskohtade arv on hinnanguline
-  Puurkaev

## Aluskaart

-  Elu- või ühiskondlikhoone
-  Muu hoone
-  Garaaž
- K: 00 Olemasolevate korterite arv
- P: 00 Olemasolevate parkimiskohtade arv
- A: 00 Parkivate autode arv 2011 a. R. Laivi vaatluste järgi
-  Bussipeatus
-  Tee, parkla või spordiplatsi maa-ala
-  Roheala (sh muruplatsid)
-  Roheala kõrgemate puudega

## Roheline võrgustik

Tartu linna üldplaneering (2005):

-  Looduslik haljasala, tänavahaljastus või otstarbeta/kasutuseta haljasmaa
-  Puhkeväärtuslik haljasmaa sh supelrand

## Vabaplaneeringuga alade parkimispõhimõtted

Koostaja TARTU LINNAVALITSUS

Joonis ALA 5 - RAVILA, KANNIKESE, ILMATSALU TÄNAVA ÜMBRUS

Möötkava 1 : 2000

Joonis nr 5

Stadium

Planeering

Konsultant-koostaja

 **Hendrikson & Ko**  
http://www.hendrikson.ee

Kaardi koostamisel on kasutatud Tartu Linnavalitsuselt saadud andmeid. Parkimiskohtade ja parkivate autode arv: "Sõidukite parkimise uuring vabaplaneeringulistel aladel" Rauno Laiv, Tartu 2011. Vaatlus on teostatud õhtustel aegadel.

