












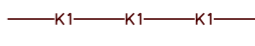
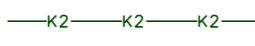

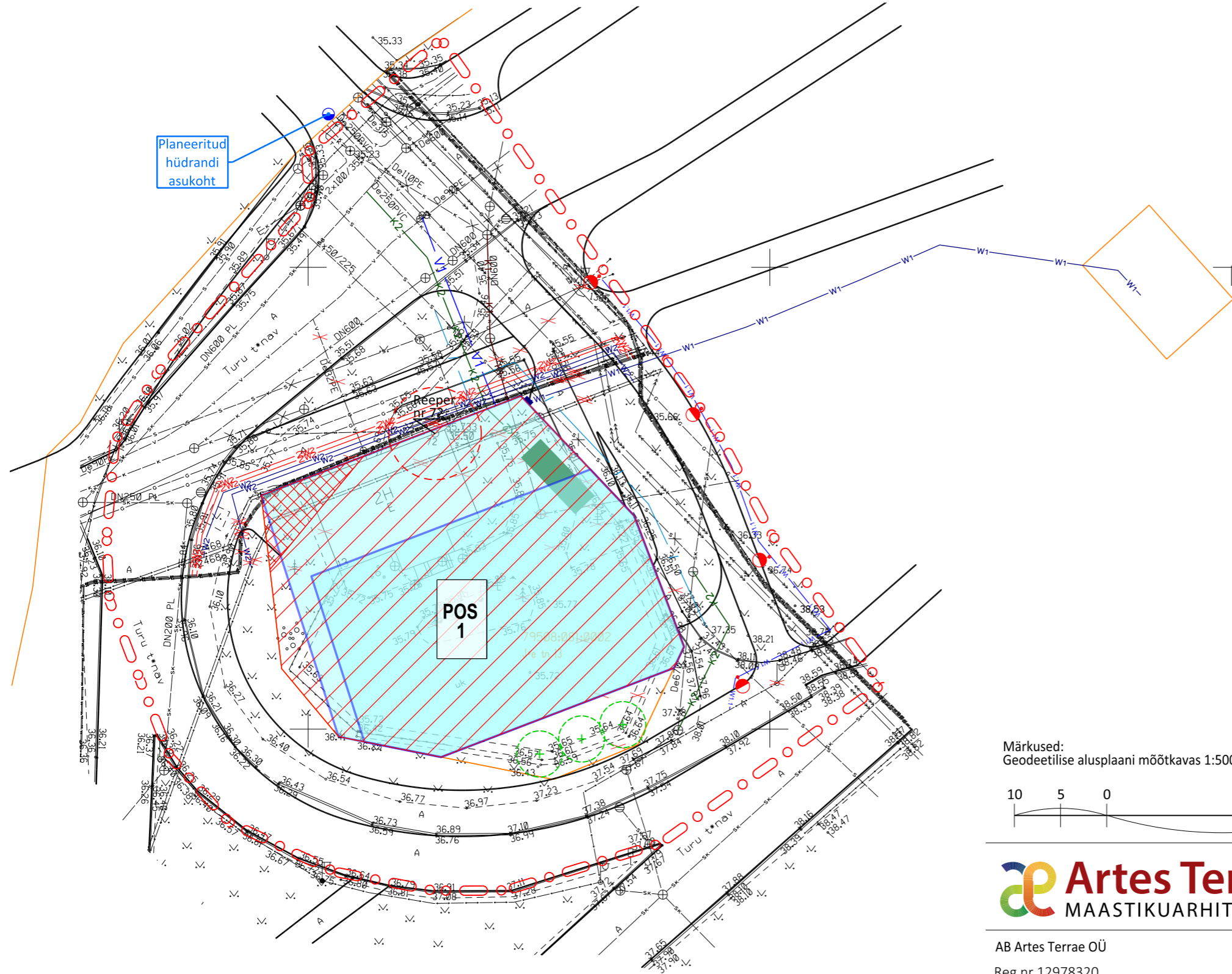
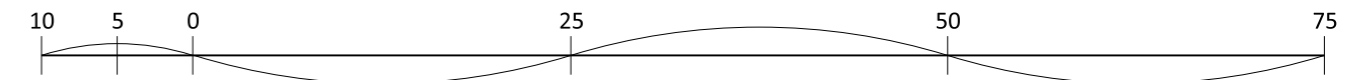


TINGMÄRGID

-  Planeeringuala piir
-  Olemasolev krundipiir
-  Planeeritud hoonestusala
-  1-korruse ulatuses tagada ristmiku vaba nähtavusala
-  Planeeritud hoone võimalik asukoht
-  Planeeritud teede piirjooned
-  Planeeritud puu
-  Likvideeritav objekt, puu
-  Planeeritud välisvalgustuse kaabel, valgusti
-  Planeeritud madalpinge elektrikaabel / liitumiskilp
-  Planeeritud keskpinge elektrikaabel
-  Planeeritud sidekanalisatsioon
-  Planeeritud veetoru
-  Planeeritud kanalisatsioonitoru
-  Planeeritud sademeveetoru
-  Planeeritud sademeveemahuti oreinteeruv asukoht



Märkused:
Geodeetilise alusplaani mõõtkavas 1:500 koostas Geodeesia 24 OÜ 2018. a märtsis töö nr 2033-18. Kõrgused EH2000 süsteemis.



Artes Terræ
MAASTIKUARHITEKTID

Töö: Jõe tn 13 krundi detailplaneering
Joonis: Tehnovõrgud

AB Artes Terræ OÜ
Reg nr 12978320
Küütri 14, Tartu 51007
artes@artes.ee

Projekti juht:
Mart Hiob
Maastikuarhitekt:
Tanel Breede

Tellijä: Bronx Wood OÜ, FIE Olar Järvloo
Asukoht: Tartu linn
Faili nimi: 1815DP1 Jõe tn 13.dgn

Töö nr: 1815DP1
Kuupäev: 22.04.2019
Mõõt: 1:500
Joonise nr: 4