






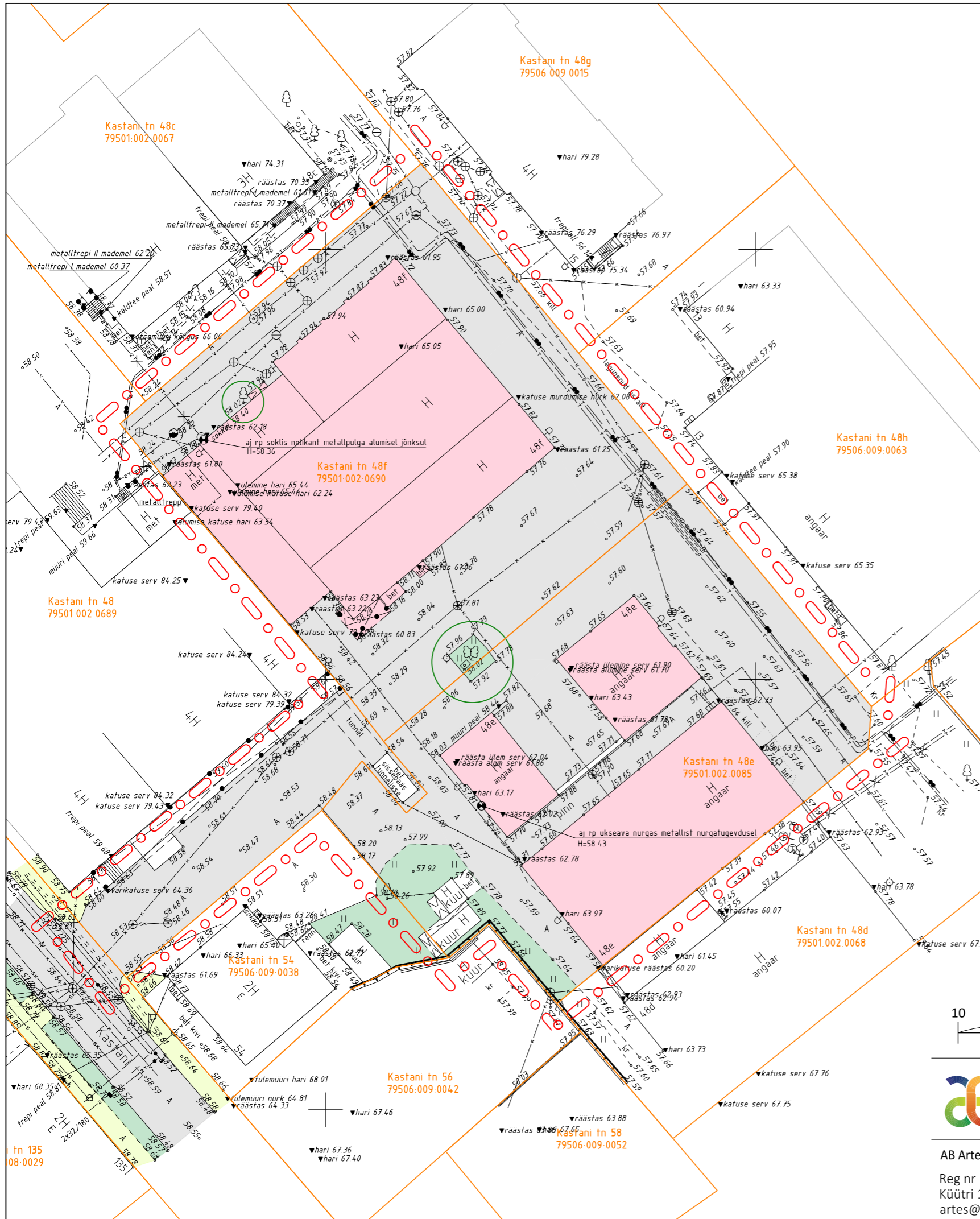


TINGMÄRGID

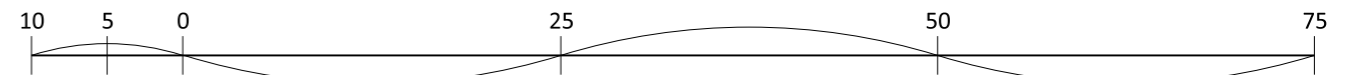
-  Planeeringuala piir
-  Olemasolev krundipiir
-  Olemasolev hoone
-  Olemasolev haljasala
-  Olemasolev puu/põõsas
-  Olemasolev sõidutee/parkla ala
-  Olemasolev kõnnitee ala



OLEMASOLEV OLUKORD (maaamet.ee, ehr.ee)

Katastriüksuse aadress	Kastani 48e	Kastani 48f
Katastriüksuse tunnus	79501:002:0085	2228 m ²
Katastriüksuse pindala	1964 m ²	79501:002:0690
Katastriüksuse sihtotstarve	Tootmismaa	Tootmismaa
Hoonete ehitisealune pind	827 m ²	836 m ²
Hoonete arv krundil	2	2
Hoonete korruselisus	1	1

Märkused:
 Detailplaneeringu koostamisel on kasutatud Metricus OÜ 2018. a juunis koostatud alusplaanide täpsusastmega 1:500 töö nr 18G8078.
 Kõrgused on esitatud EH2000 süsteemis.



Töö: Kastani tn 48e ja 48f kruntide detailplaneering

Joonis: Olemasolev olukord

AB Artes Terrae OÜ
 Reg nr 12978320
 Küütri 14, Tartu 51007
 artes@artes.ee

Projekti juht:
 Heiki Kalberg
 Maastikuarhitekt:
 Tanel Breede

Tellijä: ABC Kinnisvarateenuste OÜ
 Asukoht: Tartu linn
 Faili nimi: 1844DP3_Kastani 48f dp.dgn

Töö nr: 1844DP3
 Kuupäev: 30.11.2020
 Mõõt: 1:500
 Joonise nr: 2