






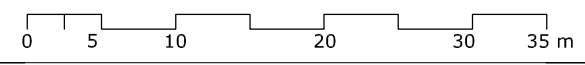
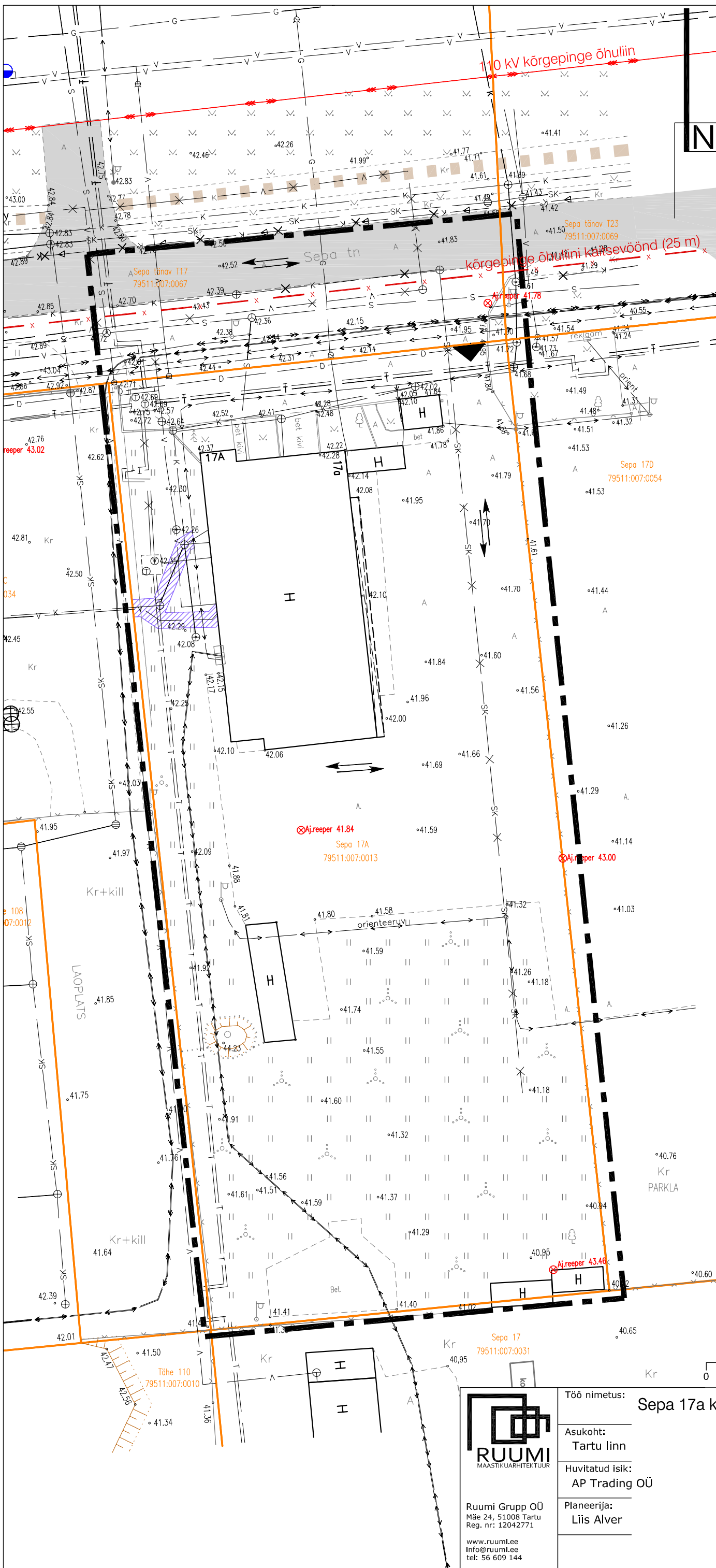


Leppemärgid

-  Planeeringuala piir
-  Olemasolev krundipiir
-  Olemasolev sõidutee
-  Olemasolev kõnnitee
-  Planeeritud juurdepääs krundile
-  Sõidukite liikumissuund
-  Olemasolev kehtiv servituudiala

Märkused

1. Planeeringuala suurus on ca 0,6 ha.
2. Detailplaneeringu jooniste juurde kuulub seletuskiri.
3. Detailplaneeringu koostamise aluseks on geodeetiline alusplaan täpsusastmega 1:500.
Koostaja OÜ Wew (reg nr: 10213694, litsentsid: MTR EG 10213694-0001; 702 MA), töö nr GEO-046-15 (10.03.2015)



RUUMI
MAASTIKUARHITEKTUUR

Ruumi Grupp OÜ
Mäe 24, 51008 Tartu
Reg. nr: 12042771

www.ruumi.ee
Info@ruumi.ee
tel: 56 609 144

Töö nimetus: Sepa 17a krundi detailplaneering	
Asukoht: Tartu linn	Joonis: Olemasolev olukord
Huvitatud isik: AP Trading OÜ	Allkiri: Töö number: DP-05/03-2015
Planeerija: Liis Alver	Allkiri: Mõõtkava: M 1:500
	Formaat: A3
	Joonise nr: 2/7
	Kuupäev: 09.11.2016