









DP-2

Ringlee tn 89 ja Ringlee tn 83 detaalplaneeringu algatamise
ettepanek

Leppemärgid

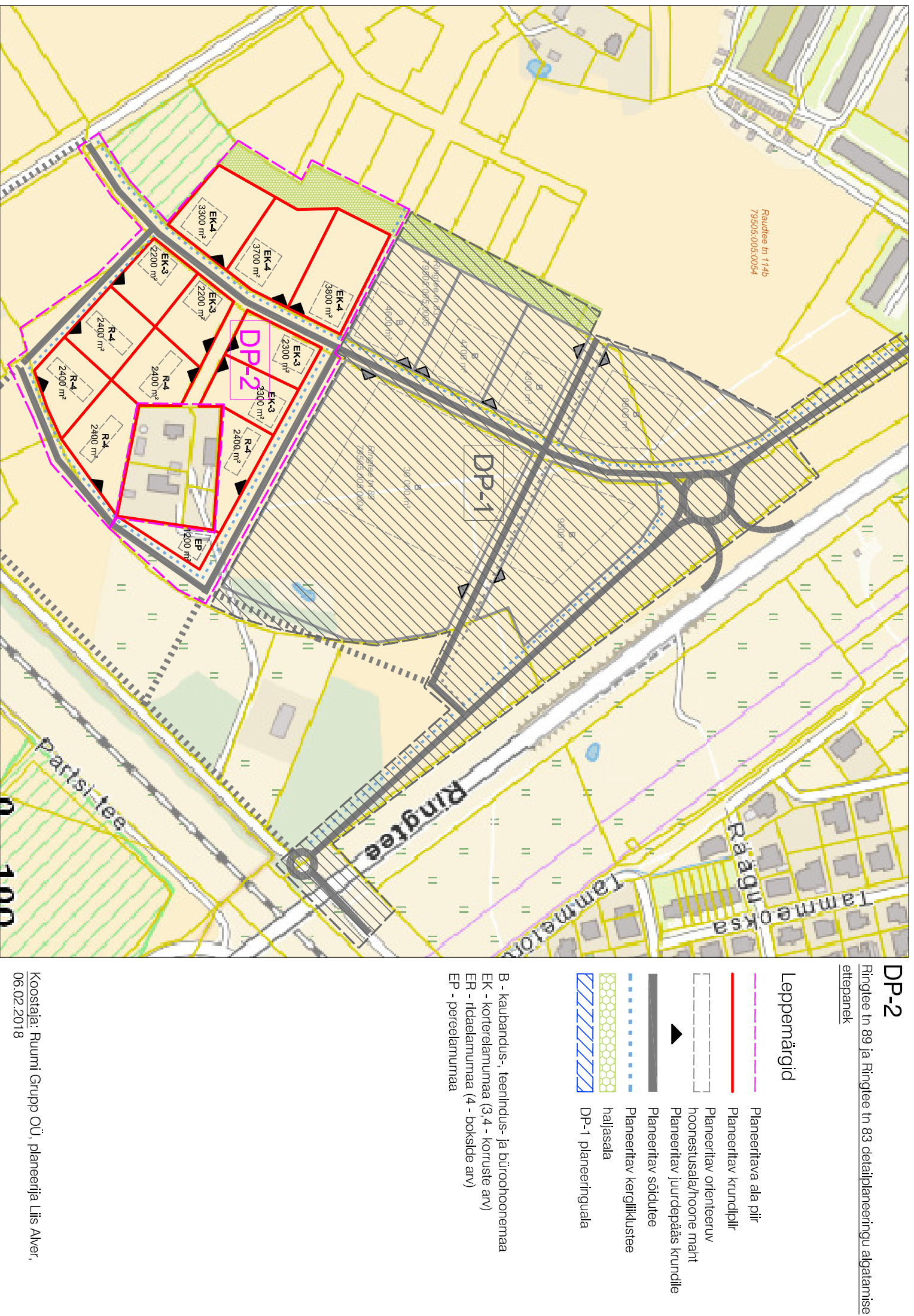
- | | |
|--|---|
| Planeeritava ala piir |  |
| Planeeritav krundipiir |  |
| Planeeritav orienteeruv
hoonestusala/hoone maht |  |
| Planeeritav juurdepääs krundile |  |
| Planeeritav sõidutee |  |
| Planeeritav kergliiklustee |  |
| haljasala |  |
| DR-1 planeeringuala |  |

B - kaubandus-, teenindus- ja büroohonemaa

EK - korterelamumaa (3,4 - korruste arv)

ER - ridaelamumaa (4 - bokside arv)

EP - pereelamumaa



Koostaja: Ruumi Grupp OÜ, planeerija Liis Alver,
06.02.2018