
















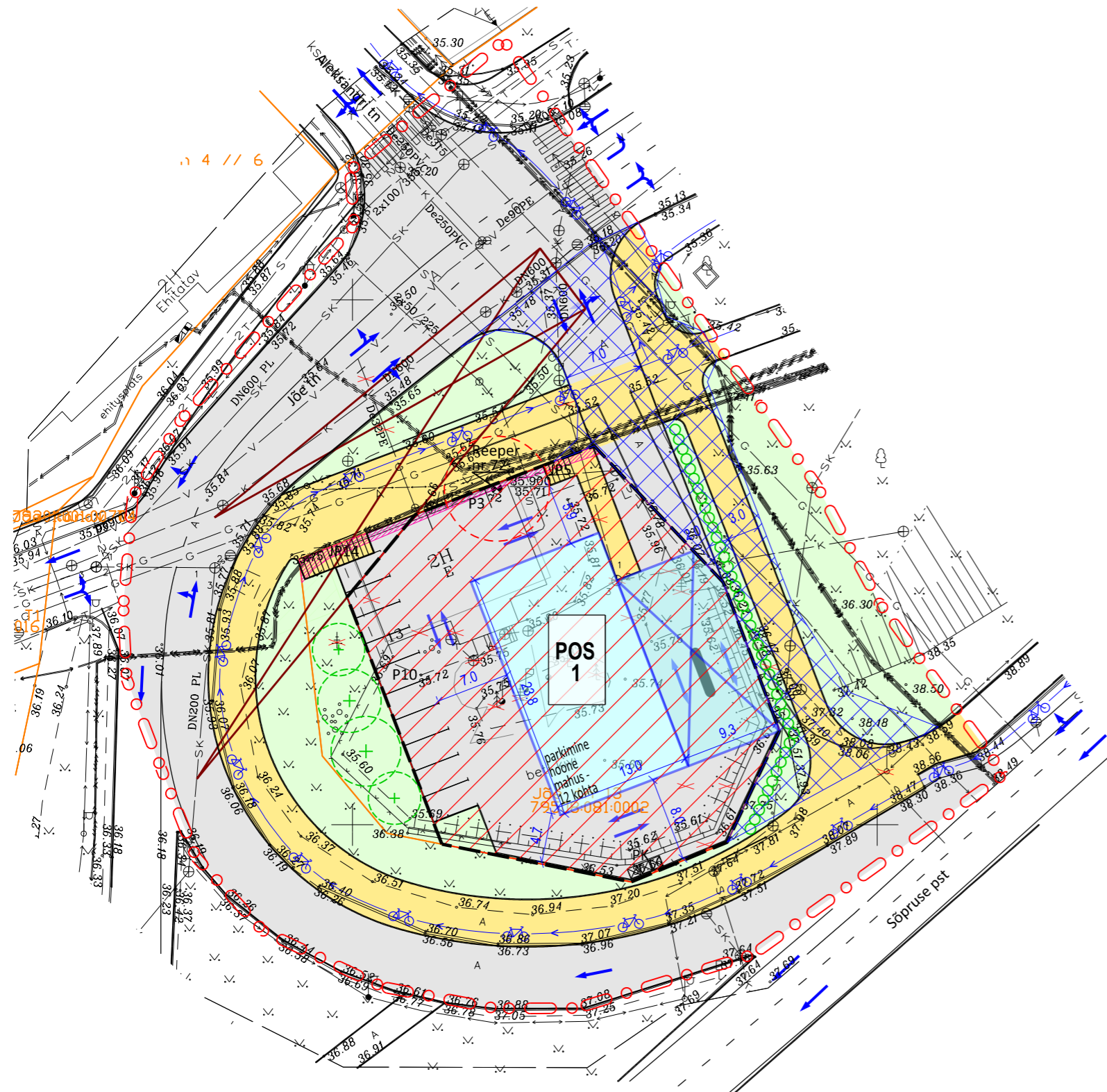




TINGMÄRGID

-  Planeeringuala piir
-  Olemasolev krundipiir
-  Planeeritud hoonestusala
-  Suurim lubatud ehitisealune pind - hoone
-  Suurim lubatud ehitisealune pind - hoone konsoolne osa või varikatus
-  Planeeritud haljasala
-  Planeeritud jalakäijate ala
-  Planeeritud sõidutee ala
-  Planeeritud puu
-  Planeeritud põõsad
-  Likvideeritav objekt, puu
-  Sõidusuunad, sõidurajad
-  Sõidusuund ajalise piiranguga
-  Jalgrattatee/-rada
-  Ülekäigurada
-  Nähtavusala
-  Väljaspool krunti olev arendaja poolt väljaehitatav ala

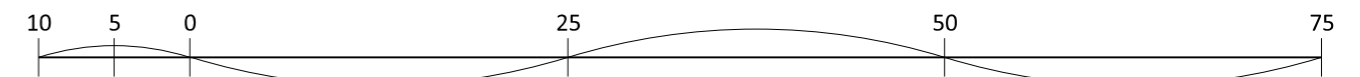


KRUNDI EHITUSÕIGUS

Krundi aadress	POS 1 (Jõe tn 13)
Krundi pindala	1348 m ²
Krundi kasutamise sihtotstarve	LB, ÄT, ÄB*
Hoone suurim abs. kõrgus	51.00 m
Hoone suurim abs. sügavus	31.00 m
Hoone suurim lubatud ehitisealune pind	539 m ²
Hoone suurim lubatud brutopind	1697 m ²
Hoonete suurim lubatud arv krundil	1

* LB - tankla maa, ÄT - Kaubandus ja teenindusettevõtete maa-ala, ÄB - Büroohoone maa-ala

Märkused:
Geodeetilise alusplaanide mõõtkavas 1:500 koostas 5D Ehitus OÜ 2020. a juulis töö nr TT-10.07.2022. Koordinaadid L-Est 97, kõrgused EH2000 süsteemis.



Töö: Jõe tn 13 krundi detailplaneering
Joonis: Põhijoonis

AB Artes Terræ OÜ
Reg nr 12978320
Küütri 14, Tartu 51007
artes@artes.ee

Projekti juht:
Mart Hiob
Maastikuarhitekt:
Tanel Breede

Tellijä: Aqua Marina AS
Asukoht: Tartu linn
Faili nimi: 1815DP1 Jõe tn 13 dp joonised.dgn

Töö nr: 1815DP1
Kuupäev: 26.07.2022
Mõõt: 1:500
Joonise nr: 3