

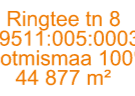





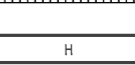








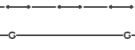















LEPPEMÄRGID:

-  Planeeringuala piir
-  Katastriüksuse piir
-  Ringtee tn 8
79511:005:0003
Tootismaa 100%
44 877 m² Katastriüksuse nimetus, tunnus, sihtotstarve ja pindala
-  Naaberhoone
-  Planeeritud krundipiir
-  Planeeritud krundi number
-  Planeeritud hoonestusala
-  Planeeritud kütusehoidlale ala
-  Olemasolev hoone/rajatis
-  Likvideeritav objekt
-  Ol.ol säiliv sõidutee/kõnnitee
-  Ol.ol säilitamiskohustusest puu/pöösas
-  Ol.ol puu väljaspool planeeringuala
-  Planeeritud kohustuslik kõrghaljastus
-  Olemasolev hüdrant
-  Olemasolev sidekanalisatsioon
-  Olemasolev sidekaabel
-  Olemasolev elektri maakaabelliin
-  Olemasolev gaasitrass
-  Olemasolev veetrass
-  Olemasolev kanalisatsioonitrass
-  Olemasolev sademevee kanalisatsioonitrass
-  Olemasolev drenaažitrass
-  Olemasolev soojatrass
-  Planeeritud liitumiskilp (vt märkus nr 4)
-  Planeeritud sidetrass (vt märkus nr 4)
-  Planeeritud elektri maakaabelliin (vt märkus nr 4)
-  Planeeritud veetrass (vt märkus nr 4)
-  Planeeritud kanalisatsioonitrass (vt märkus nr 4)
-  Planeeritud soojatrass (vt märkus nr 4)
-  Servituudi seadmise vajadus (vt märkus nr 3)

- Märkused:
1. Planeeringualaks on krunt Ringtee tn 8. Joonise paremaks loetavuseks on planeeringuala piir nihutatud krundipiiridest lahu.
 2. Planeeringuala aluskaardina on kasutatud OÜ Geopunkt (geodeet IV kutsetunnistus 073933) poolt juulis 2016 ümardatud topo-geodeetilist alusplaani M 1:500 (töö nr 40G16). Planeeringujooniste loetavuse huvides on väljatrukiks mõõtkava muudetud 1:1000.
 3. Servituudi seadmise vajadusi ei ole näidatud tänavamaa krundid nr 6 ühenduste loomiseks planeeritud krundidele.
 4. Planeeritud tehnoorkude lahendus on põhimõtteline ja täpsustatakse projekteerimise käigus.

OÜ Hendrikson & Ko
Raekoja plats 8
Tartu 51004

tel 740 9800
hendrikson@hendrikson.ee

Projektijuh
Jaana Veskimõister

Koostaja
Jaana Veskimõister

Kuupäev
10.10.2016

Töö koostamisest huvitatud isik
AS Tartu Keskkatlamaja

Töö nimetus
**Ringtee tn 8 krundi
DETAILPLANEERING**

Joonis
Tehnoorkude lahendus

