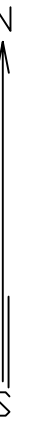


F. R. Kreutzwaldi tn 42 krundi detailplaneering




















OLEMASOLEV OLUKORD



Tähtvere mõisa tallid
piirdemüüriaga, 19. saj
(ehitismälestis nr 7132)



LEPPEMÄRGID

-  PLANEERINGUALA PIIR
-  OLEMASOLEV KINNISTU PIIR
-  OLEMASOLEV HOONE
-  OLEMASOLEV PIIRDEMÜÜR
-  OLEMASOLEV TEE
-  OLEMASOLEV JUURDEPÄÄS PLANEERINGUALALE
-  OLEMASOLEVAD TRANSPORTI SÕIDUSUUNAD
-  OLEMASOLEV MURUALA
-  OLEMASOLEV PÕÖSASTIK
-  OLEMASOLEV LEHTPUU / OKASPUU
-  OLEMASOLEV SIDEKANALISATSIOON
-  OLEMASOLEV SADEVEEKANALISATSIOON
-  OLEMASOLEV MADALPINGE MAAKAABEL
-  OLEMASOLEV MADALPINGE ÕHULIIN
-  OLEMASOLEV VEETRASS
-  OLEMASOLEV KANALISATSIOONITRASS
-  OLEMASOLEV SOOJATRASS
-  OLEMASOLEV TÄNAVAVALGUSTI
-  KINNISMÄLESTISE KAITSEVÖÖND

Märkused:

1. Geodeetilise alusplaani on koostanud Maainsener OÜ mai 2021.a mõõtkavas 1:500, töö nr GEO 5947. Koordinaadid on L-Est 97 süsteemis, kõrgused EH2000 süsteemis.

Huvitatud isik:		Räni KV OÜ	
Objekti asukoht:		Tartu linn	
Objekt:		F. R. Kreutzwaldi tn 42 krundi detailplaneering	
Joonis:		OLEMASOLEV OLUKORD	
Peaarhitekt:	R. Smuškin	Eskiis:	Staadium:
Planeerija:	L. Andla	DP10821	Töö nr.:
		06.2022	Kuupäev:
		1:500	Skaala:
		2	Joonise nr.:

Tartu Arhitektuuribüroo OÜ
MRT reg. nr.: EEP001313
Registrikood: 10439501
Ülikooli 4-3, 51003 Tartu
tel.: (+372) 7 308 260
e-post: arhpro@arhpro.ee
web: www.arhpro.ee