













Leppemärgid:

-  Planeeringuala
-  500 m raadius planeeringuala keskmet
-  Kehtiva/koostatava DP ala
-  Varem planeeritud hoonestus(ala)
-  Illustreeriv hoonestus (suurim lubatud ehitisealune pind)

-  Bussipeatus
-  Sõidusuunad
-  Planeeritud sõidutee
-  Olemasoleva kergliikluse põhiline liikumistee
-  Planeeritud kergliikluse põhiline liikumistee
-  (kergliiklusteede eskiisprojekt, töö nr 52KP14)

- 1 Tartu Kaubamaja
- 2 Kwartali keskus
- 3 Tartu Spordiselts Kalev
- 4 AHHA keskus
- 5 Tigutorn
- 6 Aura veekeskus
- 7 Zeppelini keskus
- 8 Elektrilevi alajaam
- 9 Külmajaam
- 10 Info-Auto Tartu
- 11 Aleksandri hotell
- 12 Hansahotell

Aluskaardina on kasutatud Maa-ameti põhikaarti WMS-teenusena.



OÜ Hendrikson & Ko  
 Raekoja plats 8  
 Tartu 51004  
 tel 740 9800  
 hendrikson@hendrikson.ee

Projektijuht  
**Jaana Veskimeister**  
 Koostaja  
**Jaana Veskimeister**  
 Kuupäev  
 09.03.2022

Töö koostamisest huvitatud isik  
 Giga Investeeringud OÜ  
 Asukoht  
 Tartu linn

Töö nimetus  
**Turu tn 18 krundi ja lähiala  
 DETAILPLANEERING**

Joonis  
 Situatsiooniskeem ning mõjuala  
 funktsionaalsed ja linnaehituslikud seosed

Töö nr 18003163 Mõõt 1:5000 Joonise nr 1

