













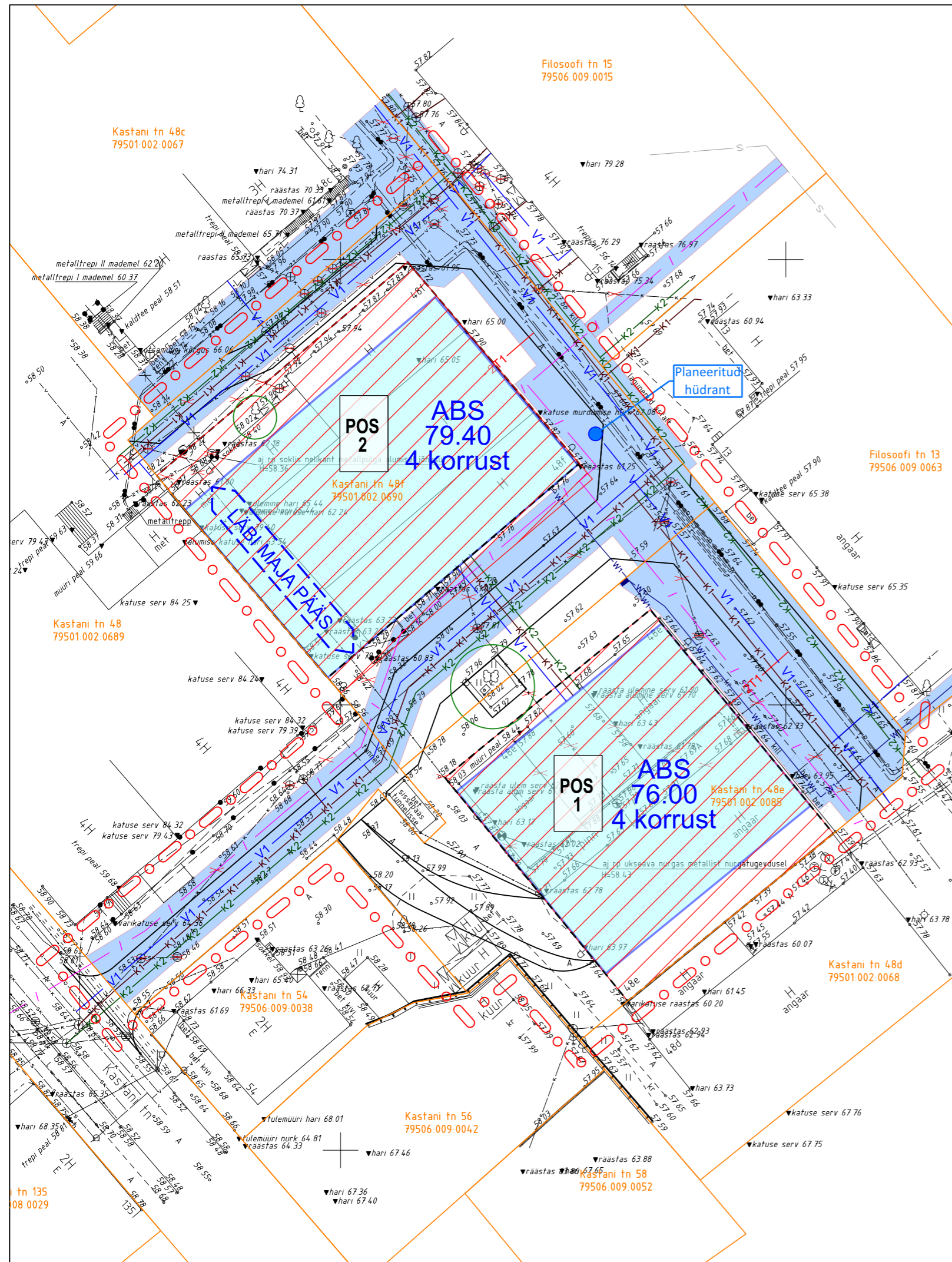


TINGMÄRGID

-  Planeeringuala piir
-  Olemasolev krundipiir
-  Planeeritud maapealne hoonestusala
-  Planeeritud maaalune hoonestusala
-  Planeeritud hoone suurim lubatud ehitusala pind
-  Planeeritud teede piirjooned
-  Olemasolev säilitatav puu
-  Planeeritud servituudiala tehnovõrkudele
-  Planeeritud elektrikaabel ja liitumiskilp
-  Planeeritud sidekanalisatsioon
-  Planeeritud veetoru / planeeritud hüdrant
-  Planeeritud kanalisatsioonitoru
-  Planeeritud sademeveetoru
-  Planeeritud kaugkütetoru



X=6473150
Y=659100

X=6473100
Y=659100



Töö: **Kastani tn 48e ja 48f kruntide detailplaneering**
Tehnovõrgud

AB Artes Terrae OÜ
Reg nr 12978320
Küütri 14, Tartu 51007
artes@artes.ee

Projekti juht:
Heiki Kalberg
Maastikuarhitekt:
Tanel Breede

Tellijä: **ABC Kinnisvarateenuste OÜ**
Asukoht: **Tartu linn**
Faili nimi: **1844DP3_Kastani 48f dp.dgn**

Töö nr: **1844DP3**
Kuupäev: **25.04.2019**
Mõõt: **1:500**
Joonise nr: **4**