






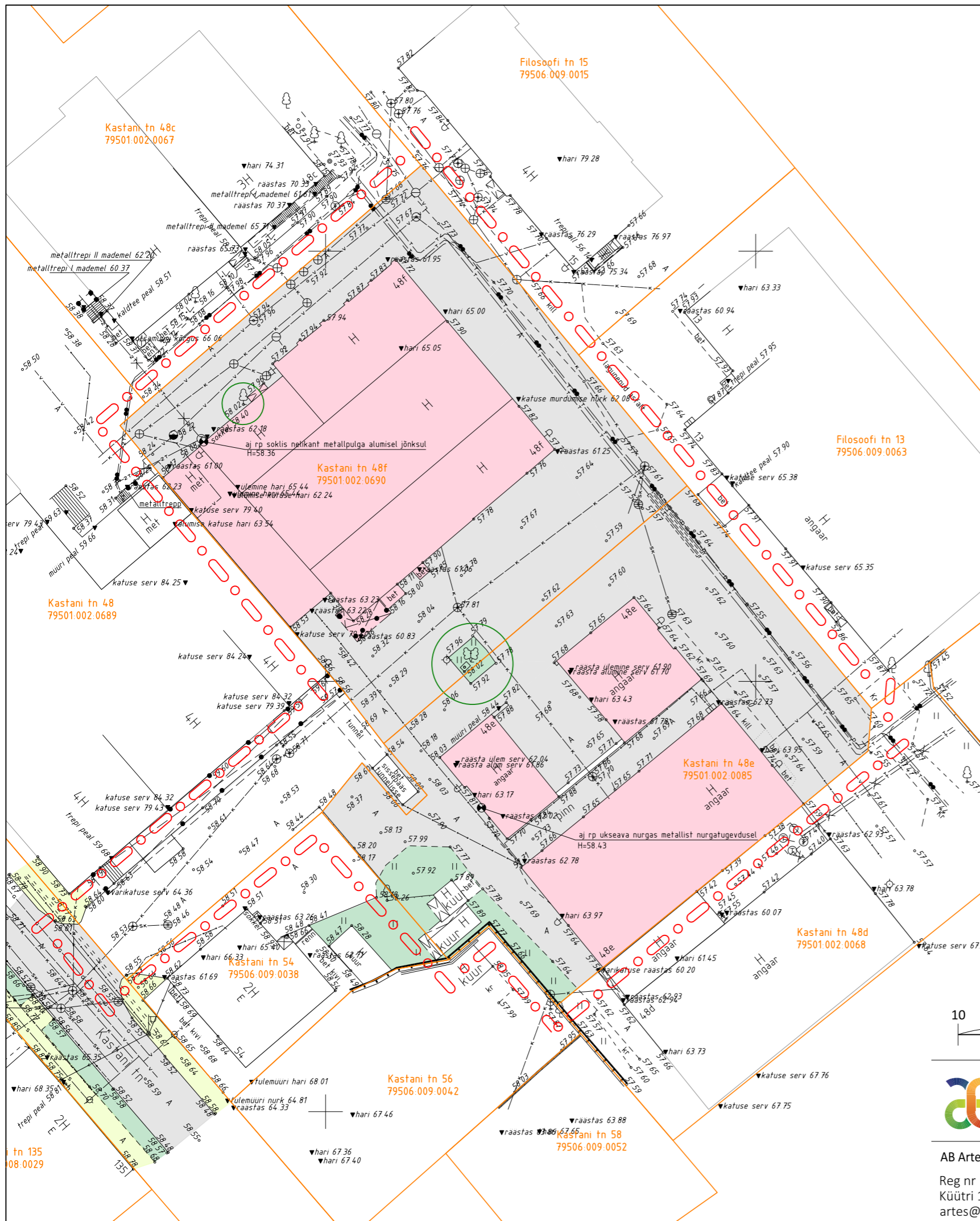


TINGMÄRGID

-  Planeeringuala piir
-  Olemasolev krundipiir
-  Olemasolev hoone
-  Olemasolev haljasala
-  Olemasolev puu/põõsas
-  Olemasolev sõidutee/parkla ala
-  Olemasolev kõnnitee ala



OLEMASOLEV OLUKORD (maaamet.ee, ehr.ee)

Katastriüksuse aadress	Kastani 48e	Kastani 48f
Katastriüksuse tunnus	79501:002:0085	2228 m ²
Katastriüksuse pindala	1964 m ²	79501:002:0690
Katastriüksuse sihtotstarve	Tootmismaa	Tootmismaa
Hoonete ehitisealune pind	827 m ²	836 m ²
Hoonete arv krundil	2	2
Hoonete korruselisus	1	1

Märkused:
 Detailplaneeringu koostamisel on kasutatud Metricus OÜ 2018. a juunis koostatud alusplaanide täpsusastmega 1:500 töö nr 18G8078.
 Kõrgused on esitatud EH2000 süsteemis.



Töö: **Kastani tn 48e ja 48f kruntide detailplaneering**
 Joonis: **Olemasolev olukord**

AB Artes Terrae OÜ	Projekti juht:	Tellijä:	Töö nr:
Reg nr 12978320	Heiki Kalberg	ABC Kinnisvarateenuste OÜ	1844DP3
Küütri 14, Tartu 51007	Maastikuarhitekt:	Asukoht:	Kuupäev:
artes@artes.ee	Tanel Breede	Tartu linn	25.04.2019
	Failli nimi:	1844DP3_Kastani 48f dp.dgn	Mööd:
			1:500
			Joonise nr:
			2