LÕIGE B1
SECTION B1

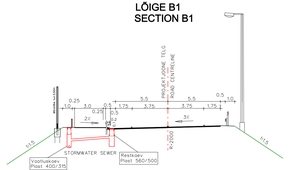

LÕIGE B2
SECTION B2

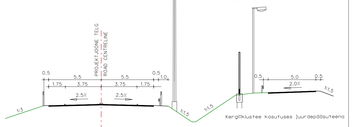

LÕIGE B3
SECTION B3

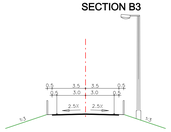

LÕIGE B4
SECTION B4

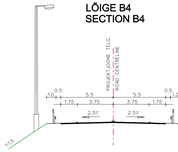

LÕIGE B5
SECTION B5

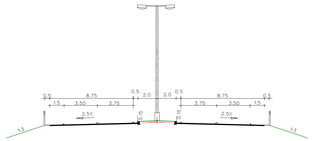

LÕIGE B6
SECTION B6

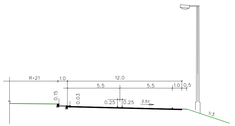

LÕIGE B7
SECTION B7

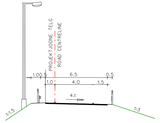

KERGLIIKLUSTEED
FOOTPATH

To be continued on Sheet 1
Jätkub leht 1

Jätkub leht 3
To be continued on Sheet 3

STORMWATER SEWER
SADEMEVEE KOLLEKTOR
PK 19+30-21+10

Südutee
Põhja
Äärekivi h=8cm
Reoskaev
Jalgtee
Tonglina
Pleenum
Kollektor

TINGMÄRGID/ LEGEND

- Teetaldse võõrsõid road protection area
- Perspektiivne teemaa/ perspective road area
- Kaitsetõkose pik. pos.nr/ land boundaries
- Projekteeritud sõidutee katte/ designed pavement
- Projekteeritud mulde nõlv/ designed slope
- Ersiscorti/drenaaži nõlv/ slope erosion control blanket
- Projekteeritud truubid/ designed culvert
- Projekteeritud kraavid/ designed ditch
- Projekteeritud piirdeaine/ designed safety barrier
- Projekteeritud tara/piirdeaine/ designed tubular fence
- Projekteeritud sademevee kanal/ designed stormwater sewer
- Olemasoleva drenaaži ümberehitus/ designed drainage
- Projekteeritud müratõkke/ designed noise barrier
- Projekteeritud tänavavalgustus/ designed street lighting
- Projekteeritud jalgtee valgustus/designed footpath lighting
- Tee nr 3 katteriba/ nr 3 pavement
- Tee nr 40 katteriba/ nr 40 pavement
- Rambid/ ramps
- Vaiduk/d, kergliiklusteid/ overpass, pedestrian way overpass
- Projekteeritud kergliiklustee/ designed footpath
- Mahaehitud, juurdepääsuteed/approach, access road
- Kruusakattega teed/ gravel surface road
- Haljastatav verstaind/ area

JUURDEPÄÄSU ÕUNAPUU KRUNDILE
L=170m; 4.5m ka. kruusatee

Kergliiklustee ümarnõe
Tallinn-Tartu mõõgas
Rdl. km 423.630
Tee nr 40, km 5.172

Nr:			
AS TEEDE TEHNOKESKUS Huber SEIDEL	TELLIJA/CLIENT	Lõuna Regionaalne Maanteeamet / Southern Regional Road Administration	
	OBJEKT/OBJECT	Jõhvi-Tartu-Valga maantee Tartu ümbersõidu eelprojekt 2002/EE/16/P/PA/009	
LOENGE NR/ SEMESTRITÖÖR PROJEKTEERIJ	PROJEKTIJUHT/JUHENDAJA	LÕENGUTÖÖ/ COURSE WORK Tartu põhjapoolne ümbersõit / Tartu Northern Bypass	
A.Kuringas	16.11.09	Trassi plaan (Vorbuse liiklusesiim) / Road plan (Vorbuse junction)	
KONTROLLIJAD U.Tammekivi	PROJEKTIJUHTIMISE ALUSPÄEVAD 16.11.09	PROJ.NUMPER/ NO. TPY190	JOONISE NR/ DRAWING NO. 01.02.02-01
	PROJ.ETAPP/DESIGN STAGE Eelprojekt Preliminary design	MASSTAAB/SCALE H 1:2000	REV 0