






**TINGMÄRGID**

-  planeeringuala piir
-  olemasolev krundipiir
- maakasutuse sihtotstarve - elamumaa (E)

**Märkused:**

1. Planeeritav ala hõlmab Võru tn 120 krundi.
2. Planeeritava ala pindala on 2165 m<sup>2</sup>.
3. Geodeetilise alusplaanii mõõdistas OÜ GPK Partnerid (litsents nr 560) 25.07.2016, töö nr G-145-16.  
Koordinaadid L - EST 97 süsteemis, kõrgused Balti süsteemis.

<b>NR.</b>	<b>MUUDATUS</b>	<b>KUUPÄEV</b>
<b>OÜ Arhitektuurbüroo 4A * reg. nr. 10322578</b>		
Tellijä : Avatar Holding OÜ		
Objekt : Võru tn 120 krundi detailplaneering		
Arh. Vadim Tšentropov (EAL)		
		Maakasutus ja kitsendused
		kuupäev: 08. 2016
		Möötkava: 1:500
		DP eskilis 5023