
















Märkused  
\*Aluskaardina on kasutatud Tartu linna üldplaneering 2030+ maakasutuse kaarti

LEPPEMÄRKID

-  Varem kehtestatud detailplaneeringute alad
-  Varem detailplaneeringuga määratud hoonestusalad
-  Käesoleva detailplaneeringuga määratud hoonestusala
-  Sõidusuunad
-  Ligipääsud planeeringualale
-  Kohustuslik ehitusjoon
-  Kergliiklustee
-  Bussipeatus
-  110 kV õhuliin (kaitsevööndiga 25 m teljest)
-  veehaare
-  Väikekõrgete ja -tootmise maa-ala
-  H rohuala
-  RS sisekatselise hoonel ja rajalise maa-ala
-  Ä äri- ja teenindusettevõtte maa-ala
-  OJ jäätmekehtluse maa-ala



Ruumi Grupp OÜ  
Mäe 24, 51008 Tartu  
Reg. nr: 12042771  
www.ruumi.ee  
info@ruumi.ee  
tel: 56 609 144

Töö nimetus: <b>Turu 63 krundi detailplaneering</b>		Joonis: <b>Planeeringuala kontaktvõndi funktsionaalsed ja linnaehituslikud seosed</b>	
Asukoht: <b>Tartu linn, Tartu maakond</b>	Tellijä: <b>VVP KINNISVARA OÜ</b>	Ailikiri:	Töö number: <b>DP-15/2-2019</b>
Planeerija: <b>Tiin Kask</b>	Ailikiri:	Mõõtkava: <b>1:2000</b>	Formaat: <b>A3</b>
		Joonise nr.: <b>2</b>	Kuupäev: <b>02.10.2019</b>