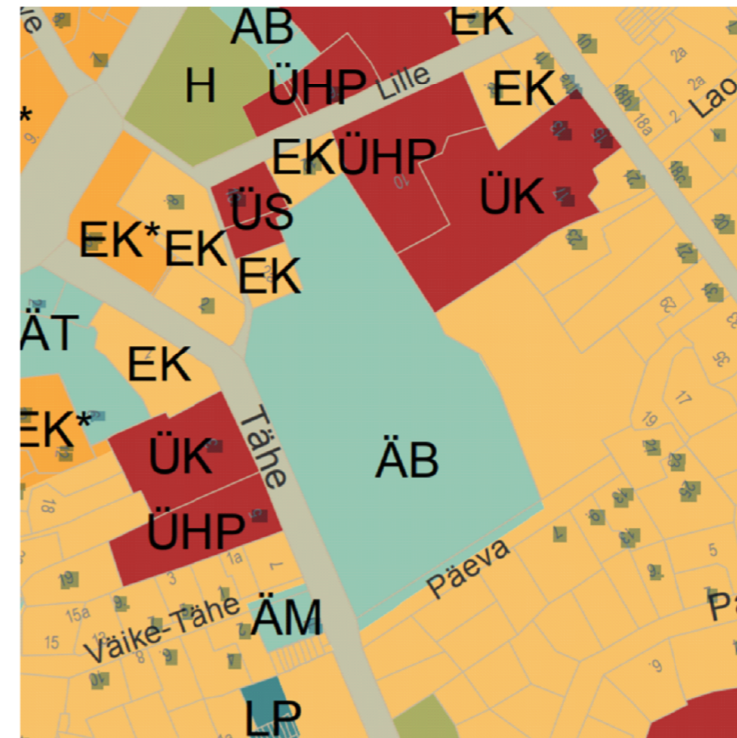
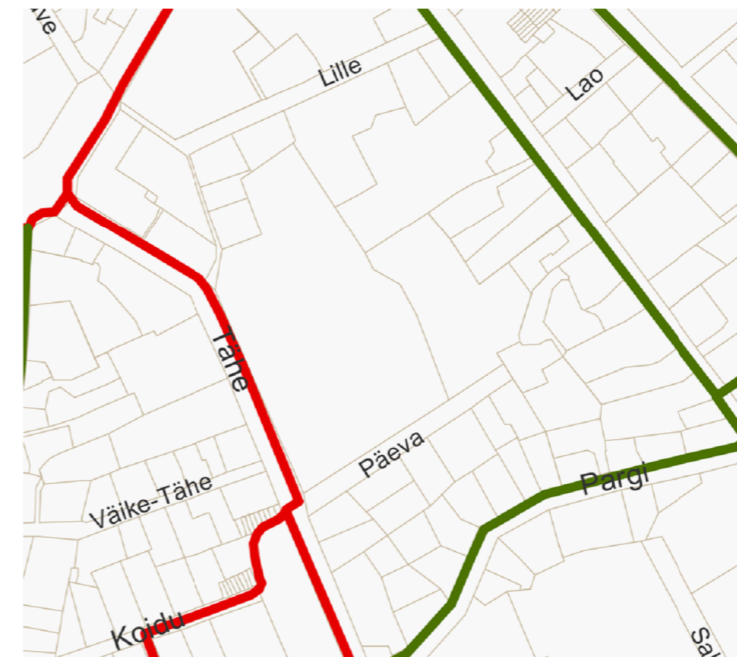



Väljavõte Tartu linna kehtivast üldplaneeringust



Väljavõte Tartu linna kehtivast üldplaneeringust - kergliiklus



Punane - kergliikluse põhivõrk, Roheline - kergliikluse kohalik võrk



TINGMÄRGID

- - - - - Planeeringuala piir
- Krundipiir
- Planeeritud maapealne ja maaalune hoonestusala
- Planeeritud maaalune hoonestusala
- ↔ Juurdepääs krundile
- ↔ Jalgrattatee/-rada
- - - - - Peamised jalakäijate liikumisteed
- B Bussipeatus
- LT Tänavamaa-ala
- LP Parkimisehitise maa-ala
- Ä Äri-, ja teenindusettevõtte maa-ala
- ÄT Kaubandus-, ja teenidusettevõtte maa-ala
- ÄK Kaubanduse ja vabaajakeskuse maa-ala
- ÄV Väikeettevõtluse- ja tootmise maa-ala
- ÄM Majutushoone maa-ala
- ÄB Büroohoone maa-ala
- EK Korterelamu maa-ala
- ÜS Sakraal- ja tavandihoone maa-ala
- ÜHL Koolieelse lasteasutuse maa-ala
- ÜHP kooli maa-ala
- ÜK Kultuuri- ja spordiasutuse maa-ala
- H Roheala



Töö: Tähe tn 4 krundi detailplaneering

Joonis: Kontaktvööndi joonis

AB Artes Terræ OÜ
Reg nr 12978320
Küütri 14, Tartu 51007
artes@artes.ee

Projektijuht:
Mart Hiob
Maastikuarhitekt:
Tanel Breede

Tellijä: Robin Kinnisvara OÜ
Asukoht: Tartu linn
Faili nimi: 1894DP1 Tähe 4 dp.dgn

Töö nr: 1894DP1
Kuupäev: 30.03.2021
Möö: 1:2000
Joonise nr: 2