









TINGMÄRGID

-  planeeringuala piir
-  planeeritud krundipiir
-  suurim lubatud hoonete ehitisealune pind krundil
-  planeeritud näitlik haljasala / mänguväljak
-  planeeritud näitlik sõidutee ja parkla ala
-  planeeritud näitlik jalgteede ala
-  bussipeatus
-  peamised jalakäijate ja jalgratturite liikumisteed

Märkused:
 1. joonise koostamisel on aluseks võetud Maa-ameti ortofoto ja katastriüksuste piirid;
 2. planeeringuala vahetult ümbritsevate hoonete kõrgused vastavalt geodeetilisele mõõdistusele (Metricus OÜ, töö nr 22G8898).



Töö: **Mõisavahe tn 21 krundi detailplaneering**
 Joonis: **Planeeringuala kontaktvööndi funktsionaalsed ja linnaehituslikud seosed**

AB Artes Terrae OÜ
 Reg nr 12978320
 Küttri tn 14, Tartu 51007
 artes@artes.ee
 www.artes.ee

Projekti juht:
Mart Hiob
 Maastikuarhitekt:
Karl Hansson

Tellija: **ASPIN-TARTU OÜ**
 Asukoht: **Tartu linn**
 Faili nimi: **22051DP1_joonised_Mõisavahe 21.dgn**

Töö nr: **22051DP1**
 Kuupäev: **03.07.2023**
 Mõõt: **1:3000**
 Joonise nr: **2**