



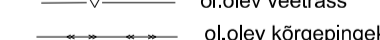
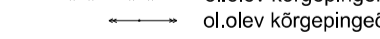
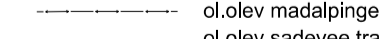
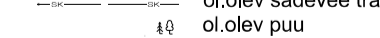


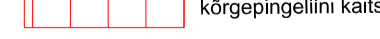





LEPPEMÄRGID

-  planeeringuala piir
-  katastrilüksuse piir
-  olemasolev hoone
-  ol.olev veetrass
-  ol.olev kõrgepingekaabel
-  ol.olev kõrgepingehüülin
-  ol.olev madalpingekaabel
-  ol.olev sadevee trass
-  ol.olev puu
-  III kategooria kaitsealused liigid ja kivistised
-  kõrgepingelini kaitsevöönd
-  ol.olevate tehnovõrude kaitsevöönd
-  geopunkt nr 5511 kaitsevöönd

olemasolev kraav

MÄRKUS: Geodeetiline alusplaan on koostatud EH 2000 kõrgusvõrgus
Digitaalse geodeetilise alusplaan M1:500
möödistas Tartu Geodeesia OÜ detsembris 2018a. (Töö nr TG002)

		Töö nimetus	
OÜ Raid Invest Tartu vales Mõllesal küla Käändi Tartu maakond 60519		Ihaste tee 12a ja Ihaste tee 16b kruntide detailplaneering	
Huvitatud isik	Kuupäev	Joonise nimetus	OLEMASOLEV OLUKORD
Paju Arendus OÜ	20.04.2020	Töö nr	M5581ava
Koostaja	Alkiri	Joonise number	3
Karin Raid		26/15	1:1000