





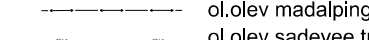
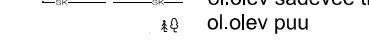








LEPPEMÄRGID

-  planeeringuala piir
-  katastrirüksuse piir
-  olemasolev hoone
-  ol.olev veetrass
-  ol.olev kõrgepingekaabel
-  ol.olev kõrgepingehüülin
-  ol.olev madalpingekaabel
-  ol.olev sadevee trass
-  ol.olev puu
-  III kategooria kaitsealused liigid ja kivistised
-  kõrgepingeliini kaitsevöönd
-  ol.olevate tehnovõrkude kaitsevöönd
-  geopunkt nr 5511 kaitsevöönd

MÄRKUS: Geodeetiline alusplaan on koostatud EH 2000 kõrgusvõrgus
Digitalse geodeetilise alusplaani M1:500
möödistas Tartu Geodeesia OÜ detsembris 2018a. (Töö nr TG002)

| | | | |
|---|--------|---|--|
|  | | Töö nimetus | |
| OÜ Raid Invest Tartu vabariigi Mõistise küla Käändi Tartumaa 60519 | | Tel: +372 5109000 E-post: karin@raidinvest.ee www.raidinvest.ee | |
| Huvitatud isik Paju Arendus OÜ | | Kuupäev 07.11.2019 | Joonise nimetus OLEMASOLEV OLUKORD |
| Koostaja Karin Raid | Alkiri | Töö nr 26/15 | Möötkava 1:1000 |
| | | Joonise number 3 | |