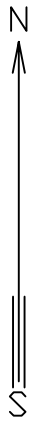
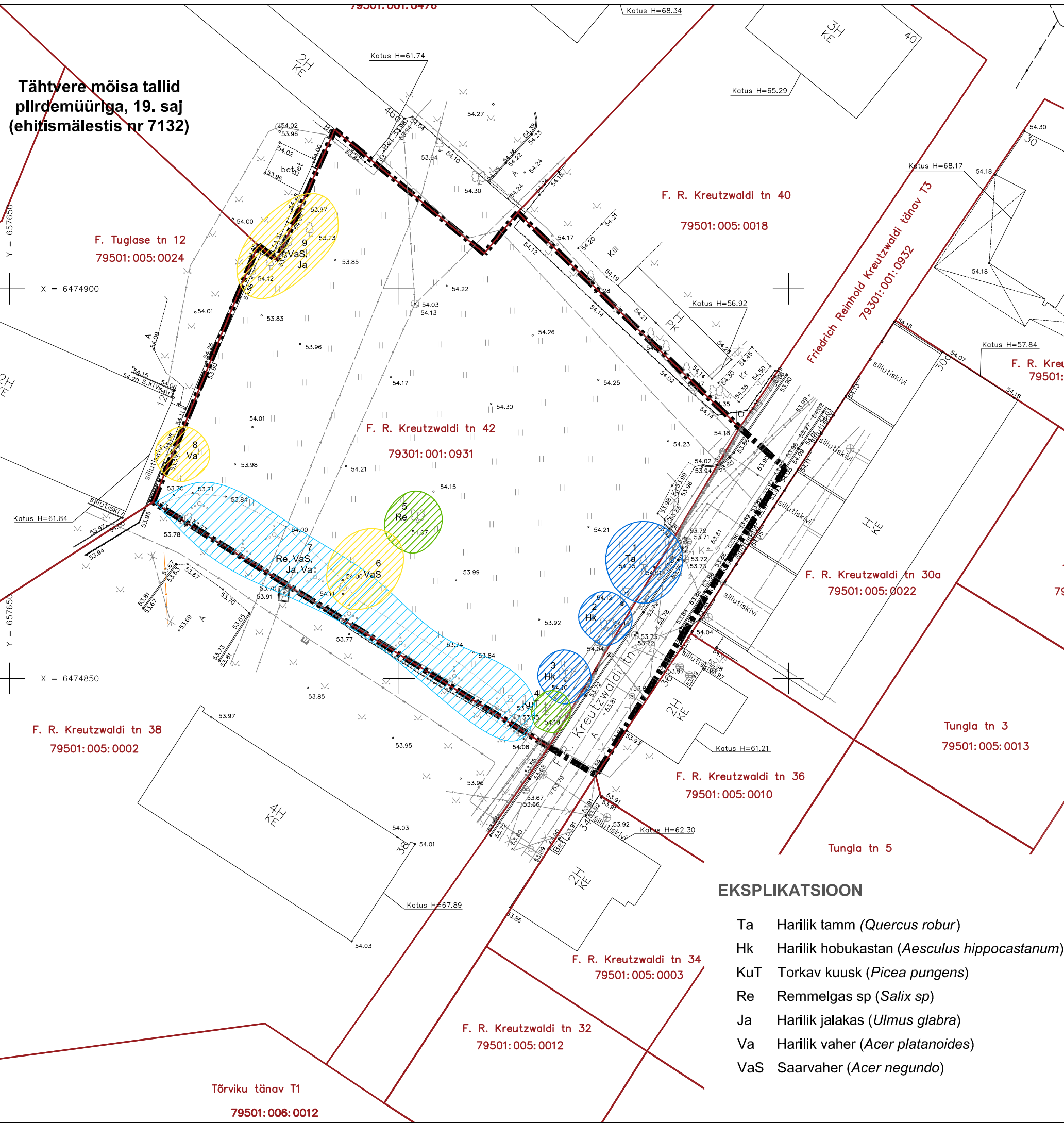


F. R. Kreutzwaldi tn 42 krundi detailplaneering

DENDROLOOGILINE HINNANG



Tähtvere mõisa tallid piirdemüüriaga, 19. saj (ehitismälestis nr 7132)



LEPPEMÄRGID


-  PLANEERINGUALA PIIR
-  OLEMASOLEV KINNISTU PIIR
-  I VÄÄRTUSKLASS
-  II VÄÄRTUSKLASS
-  III VÄÄRTUSKLASS
-  IV VÄÄRTUSKLASS
-  V VÄÄRTUSKLASS
-  1
Mä TAKSEERÜHIKU NUMBER JA TAKSON
-  GEODEETILISEL PLAANIL MÄRITUD PUU/PÕÖSAS, PUUDE GRUPP JA SELLE VÕRA ULATUS
-  PLAANILE MÄRGITUD ALA

Märkused:

1. Plaanile kantud alad ja puude võrad on orienteeruva suurusega.
2. Geodeetilise alusplaani on koostanud Maainsener OÜ mai 2021.a mõõtkavas 1:500, töö nr GEO 5947. Koordinaadid on L-Est 97 süsteemis, kõrgused EH2000 süsteemis.

EKSPLIKATSIOON

- Ta Harilik tamm (*Quercus robur*)
- Hk Harilik hobukastan (*Aesculus hippocastanum*)
- KuT Torkav kuusk (*Picea pungens*)
- Re Rettelgas sp (*Salix sp*)
- Ja Harilik jalakas (*Ulmus glabra*)
- Va Harilik vaher (*Acer platanoides*)
- VaS Saarvaher (*Acer negundo*)

Huvitatud isik:	Räni KV OÜ		
Objekti asukoht:	Tartu linn		
Objekt:	F. R. Kreutzwaldi tn 42 krundi detailplaneering		
Joonis:	DENDROLOOGILINE HINNANG		
Peaarhitekt:	R. Smuškin	DP	Staadium:
Planeerija:	L. Andla	DP10821	Töö nr.:
 Tartu Arhitektuuribüroo® Tartu Arhitektuuribüroo OÜ MRT reg. nr.: EEP001313 Registrikood: 10439501 Ülikooli 4-3, 51003 Tartu tel.: (+372) 7 308 260 e-post: arhpro@arhpro.ee web: www.arhpro.ee	04.2022	Kuupäev:	
	1:500	Skaala:	
	4	Joonise nr.:	