












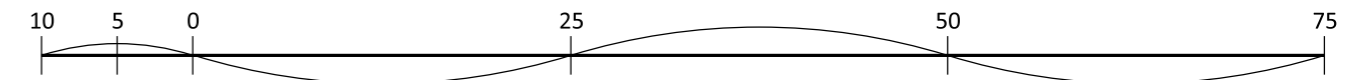


TINGMÄRGID:

-  planeeringuala piir
-  olemasolev säiliv krundipiir
-  planeeritud hoonestusala
-  olemasolev säiliv hoone
-  hoone suurim lubatud ehitisealune pind
-  planeeritud teede piirjooned
-  olemasolev säiliv puu
-  likvideeritav objekt
-  kultuurimälestise reg nr 4304
-  olemasoleva hoone katuse absoluutkõrgus
-  planeeritud telekommunikatsioon
-  planeeritud madalpinge elektrikaabel
-  planeeritud sademeveekanaliseerimine



Märkused: 1. detailplaneeringu jooniste juurde kuulub detailplaneeringu seletuskiri;
 2. geodeetilise alusplaani mõõtkavas 1:500 koostas Geoterra OÜ 2020. a augustis, töö nr 396-2020; koordinaadid L-Est 97 süsteemis, kõrgused EH2000 süsteemis.



Töö: A. Haava tn 7 // 7a // 7b krundi detailplaneering
 Joonis: Tehnovõrgud

AB Artes Terrae OÜ
 Reg nr 12978320
 Kõuäri 14, Tartu 51007
 artes@artes.ee

Projektijuh: Heiki Kalberg
 Maastikuarhitekt: Karl Hansson

Huvitatud isik: Borg Kinnisvara OÜ
 Asukoht: Tartu linn
 Faili nimi: 20065DP3 A Haava 7.dgn

Töö nr: 20065DP3
 Kuupäev: 18.07.2022
 Mõõt: 1:500
 Joonise nr: 5