







MAAKASUTUSE KOONDTABEL

planeeringueelne maakasutus	Vasara 48
krundi pindala	12 508m ²
maakasutuse sihtotstarve	ärimaa (Ä) 100%

planeeringujärgne maakasutus	Pos 1	Pos 2	Pos 3
krundi pindala	5269m ²	2496m ²	4742m ²

LEPPEMÄRGID:

-  planeeringuala piir
-  olemasoleva katastriüksuse piir
-  planeeritud krundi piir
-  planeeritud juurdepääs krundile sõidukite jaoks
-  läbipääsuservituut
-  tehnoõrgu isikliku kasutusõiguse ala

		Vasara tn 48 krundi detailplaneering	
Objekti asukoht:	Tartu linn	Joonise nimetus:	MAAKASUTUS JA KITSENDUSED
Planeerija:	Karin Raid	Alkiri:	Koopilev: 04.07.2018
Tellijas:	Ekspert1 OÜ	Projekti staadium:	DP
Mõõtkava:	1: 750	Töö nr:	61/17
	Arhiivi nr:	Joonise nr:	6