

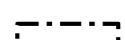







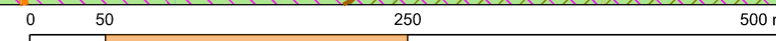
LEPPEMÄRGID:

-  Planeeringuala piir
-  Kehtiva Leetsi maaüksuse DP ala piir
-  Kruusa ja Karjääri maaüksuste ja lähiala DP ala piir
-  Väärtuslik maastik Emajõe luhaalad
-  Maakonnaplaneeringus ette nähtud puhkeala

-  Kärevere looduskaitseala
-  Vääriselupaik
-  Maardla
-  Maaparandushoiuala
-  Matkarada
-  Bussipeatus
-  Parkla
-  Supluskoht

-  (Varem) planeeritud hoonestusala
-  (Varem) planeeritud hoonestuse suurim lubatud ehitisealune pind
-  Varem projekteeritud ja planeeritud tee

Aluskaardina on kasutatud Maa-ameti põhikaarti WMS-teenusena.



OÜ Hendrikson & Ko
Raekoja plats 8
Tartu 51004

tel 740 9800
hendrikson@hendrikson.ee

Projektijuht
Jaana Veskim Meister

Koostaja
Jaana Veskim Meister

Kuupäev
28.07.2021

Töö koostamisest huvitatud isik
Leetsi OÜ

Asukoht
Tartu linn
Ilmatsalu küla

Töö nimetus

**Leetsi maaüksuse
DETAILPLANEERING**

Joonis
Situatsiooniskeem. Mõjuala funktsionaalsed ja ehituslikud seosed

Töö nr 19003512 Mõõt 1:5000 Joonise nr 1

