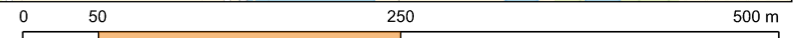












Aluskaardina on kasutatud Maa-ameti põhikaarti WMS-teenusena.



Leppemärgid:

-  Planeeringuala
-  500 m raadius planeeringuala keskmeest
-  Kehtiva DP ala
-  Varem planeeritud hoonestus(ala)
-  Planeeritud tinglik hoonestus
-  Bussipeatus
-  Sõidusuunad
-  Planeeritud sõidutee
-  Olemasoleva kergliikluse põhilise liikumistee
-  Planeeritud kergliikluse põhilise liikumistee

- 1 Tartu Kaubamaja
- 2 Kvartali keskus
- 3 Tartu Spordiselts Kalev
- 4 AHHA keskus
- 5 Tigutorn
- 6 Aura veekeskus
- 7 Zeppelini keskus
- 8 Elektrilevi alajaam
- 9 Külmajaam
- 10 Info-Auto Tartu
- 11 Aleksandri hotell
- 12 Hansahotell

OÜ Hendrikson & Ko  
Raekoja plats 8  
Tartu 51004

tel 740 9800  
hendrikson@hendrikson.ee

Projektijuht  
**Jaana Veskimeister**

Koostaja  
**Jaana Veskimeister**

Kuupäev  
27.01.2021

Töö koostamisest huvitatud isik  
Giga Investeeringud OÜ

Asukoht  
Tartu linn

Töö nimetus

**Turu tn 18 krundi ja lähiala  
DETAILPLANEERING**

Joonis

Situatsiooniskeem ning mõjuala  
funktsionaalsed ja linnaehituslikud seosed

Töö nr 18003163 Mõõt 1:5000 Joonise nr 1

