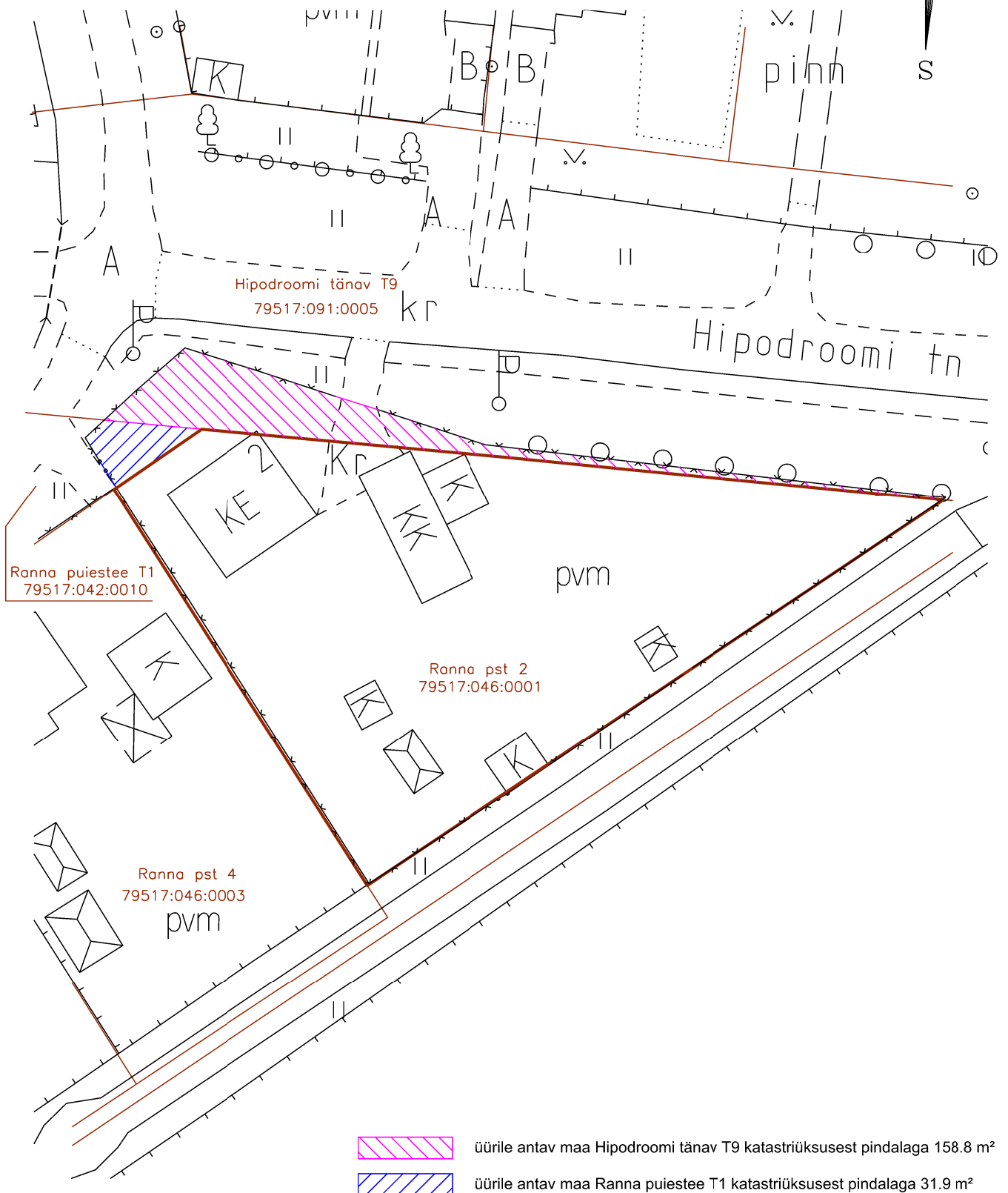




Asendiplaan  
Tartu linn, Ranna pst 2  
M 1: 500



-  üürile antav maa Hipodroomi tänav T9 katastriüksusest pindalaga 158.8 m<sup>2</sup>
-  üürile antav maa Ranna puiestee T1 katastriüksusest pindalaga 31.9 m<sup>2</sup>

Märkused: alusena on kasutatud Tartu linna 1:2000 aluskaarti;  
aia asukoha täpsustamiseks on kasutatud AS Kobras 2017. a  
jaanuaris tehtud Kasesalu tn rekonstrueerimise geodeetilist alusplaani,  
(töö nr 2017-005)

Koostas: LPMKO geodeesia teenistuse juhataja T. Pedaja 22.08.2018