

ASENDIPLAAN
TARTU LINN
JAAMA TN 33 // ROOSI TN 45 // ROOSI TN 45A
JAGAMINE
Mõõtkava 1:500

Pos 1 pindalaga 536 m²
Pos 2 pindalaga 603 m²






Piiridega nõus:

- Maaomanik: MARITE PROMVALDS /allkirjastatud digitaalselt/
- Maaomanik: JANA LUUKER /allkirjastatud digitaalselt/
- Maaomanik: KATHARINA VOOL /allkirjastatud digitaalselt/
- Maaomanik: ERKI TREIER /allkirjastatud digitaalselt/
- Maaomanik: TAAVI MAHLBERG /allkirjastatud digitaalselt/
- Maaomanik: SW REAL ESTATE OÜ /allkirjastatud digitaalselt/
- Maaomanik: MELISTATE OÜ /allkirjastatud digitaalselt/
- Maaomanik: HULKNUURK OÜ /allkirjastatud digitaalselt/
- Maaomanik: LAURI LAANESER /allkirjastatud digitaalselt/
- Maaomanik: TAIVO JÄRVE /allkirjastatud digitaalselt/
- Maaomanik: ENE PAKS /allkirjastatud digitaalselt/
- Tartu Linnavalitsuse maakorraldusteenistuse juhataja-maakorraldaja Riina Jaani /allkirjastatud digitaalselt/

Märkused:

- Jaama tn 33 ja Roosi tn 45 parkimine tänaval.
- Roosi tn 45a parkimine krundil paikneval parkimisplatsil.
- Jaama tn 33 // Roosi tn 45 ning Roosi tn 45a vahelisele piirile ei näha ette piiret.
- Jagatav piir kulgeb osaliselt Roosi tänava äärsse kuuri siseseina mööda.

Leppemärgid:

- | | | |
|---|---------------------------------|-------------------------------|
|  | moodustatav katatsriüksuse piir | Koostas: Heli Maidla |
|  | olemasolev katastriüksuse piir | /allkirjastatud digitaalselt/ |
|  | prügikonteineri asukoht | GPK Partnerid OÜ |
|  | juurdepääs krundile | 20. detsember 2017 |
|  | lamutamisele minev kuur | |

