









Leppemärgid:

-  Planeeringuala piir
-  Olemasoleva kinnistu piir
-  Perspektiivse jalakäijate silla võimalik ehitusala, lähendatakse silla projekteerimise käigus
-  Planeeritud kinnistu piir
-  Planeeritud korterelamumaa EK
-  Planeeritud tänavamaa LT
-  Planeeritud elektrienergia jaotamise ehitise maa OE
-  Planeeritud haljasala maa HP

Märkus:
 Geoaluse koostamisel on kasutatud järgmisi töid:
 OÜ EO MAP tööd; OÜ Empower Engineering tööd nr. 06174G; OÜ GPP tööd nr. G81-200307;
 OÜ Eesti Veeprojekt tööd nr. GA05041; AS Akronto tööd nr. 6100; OÜ Nikol tööd nr. g-107-2009;
 OÜ REIB tööd nr. TJ-8178T

Tartu LV
 Linnaplaneerimise ja
 maakorralduse osakond
 Raekoja plats 3
 51003 Tartu
 tel: 7 361 242

Töö nimetus:
**Ranna tee ja Lubja tänava piirkonna
 detailplaneering**

Tellija:	Tartu Linnavalitsus	Joonise nimetus:	Mõõtkava:
Projekti juht:	Indrek Ranniku	PLANEERITUD MAAKASUTUS	1: 1000
Koostaja:	Liisa Unt		Töö nr :
Koostaja:	Hele Luigujõe	Joonis nr : 6	DP-07-018
		Jooniseid: 6	Kuupäev: 03.2012