






Lisa. Ehitusala skeem. Männimetsa tee 74 PTH-18-112

1:500

- | | |
|---|-----------------------------|
|  | Põhihoone tinglik ehitusala |
|  | Ol.olevad hooned |
|  | Lammutatavad hooned |
|  | Krundi piir |
|  | Ehitusjoon |