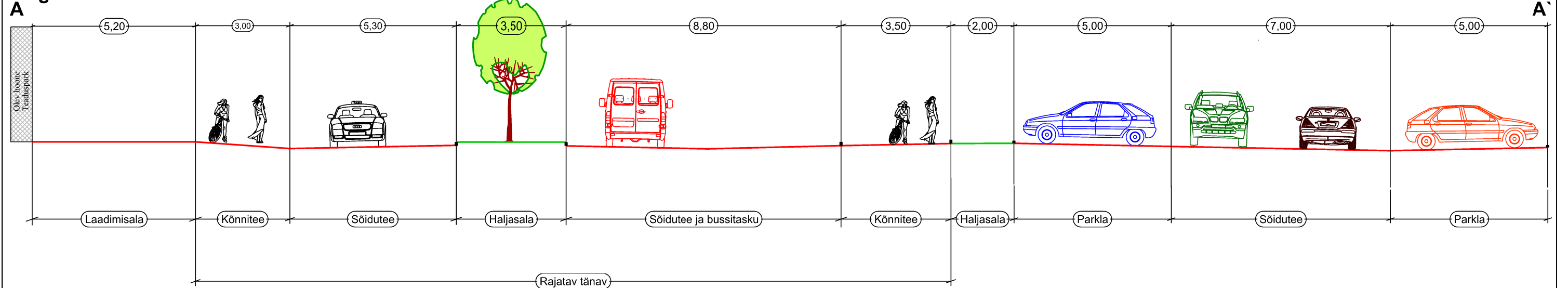
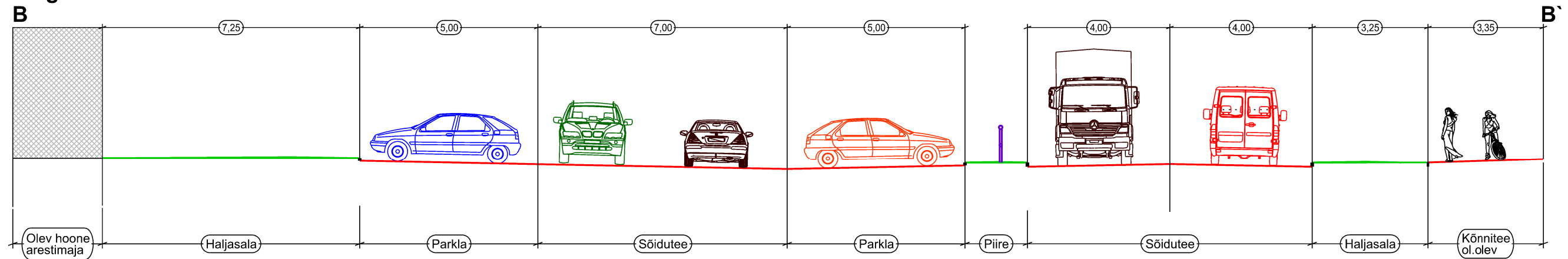


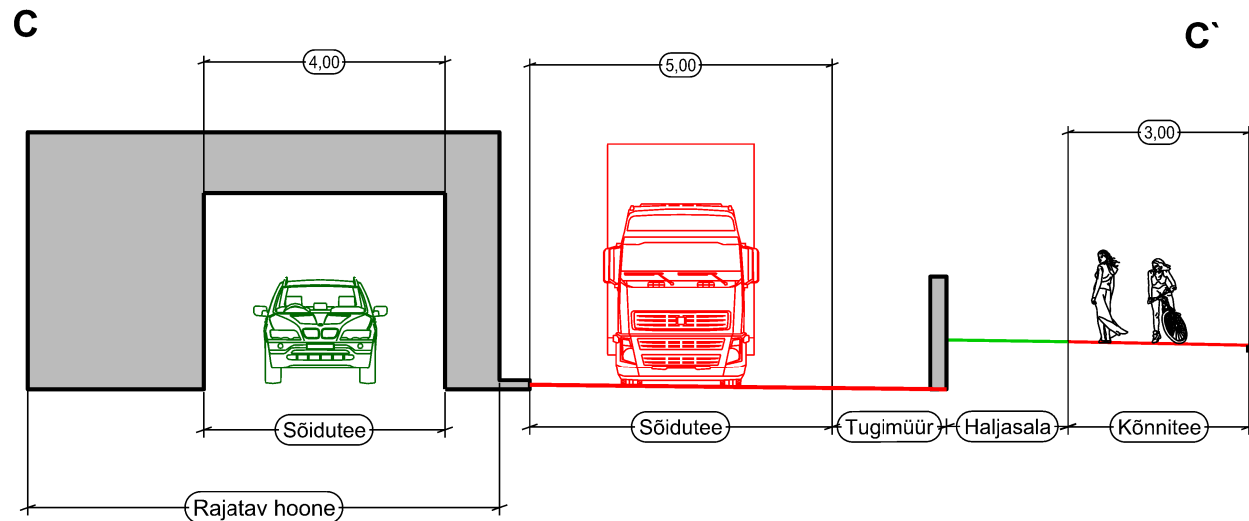
Lõige A - A'



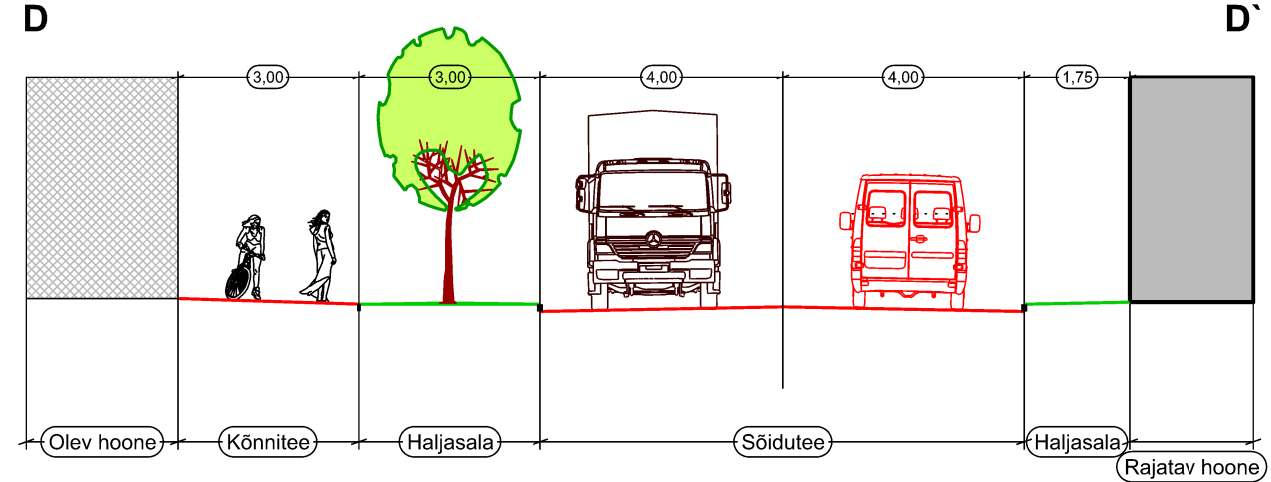
Lõige B - B'



Lõige C - C'



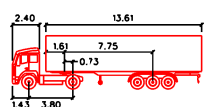
Lõige D - D'



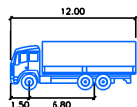
Märkused:

- Teede ristlõigete paiknemised on toodud joonisel 4 "Põhijoonis".
- Põhijoonisel toodud ritsmike kontrolliks kasutatud sõidukid:

a) sadulautorong Lmax=16.5m



b) veok Lmax=12.0m



c) sõiduauto L=5.0m



E. Jahu Projektbüroo OÜ
 Variku 45, Tartu 50110
 Tel: +372 5010233
 Mail: ejahhu@gmail.com
 MTR EEP- 001763
 Reg.nr 10209600

Mnt. tegevusluba nr.
 0283/05105/08125/11094

PLAAN OÜ Tamme pst 111
 Tartu 50416
 edu eelduseks on hea plaan reg. 12199722

Koordinaadid L-Est 97 süsteemis. Kõrgused Balti süsteemis.

Arhitekt:	Ülo Peil
Planeerija:	Kärt Pill
Mastikuarhitekt:	Tiina Kuusepuu
Teeinsener:	Elmo Jahhu
Planeeringust huvitatud isik:	Lõunakeskus OÜ

Töö nimetus

Riia tn 181, Ringtee tn 75 ja Ringtee tn 75h kruntide detailplaneering

Objekt: Tartu linn Riia tn 181, Ringtee 75 ja 75h maaüksused

Joonise nimetus:	Lõiked	Jooniseid:	7	Joonis:	4a
------------------	--------	------------	---	---------	----

Mõõtkaava:	M 1:250	Kuup:	DP 0109 - 11
------------	---------	-------	--------------