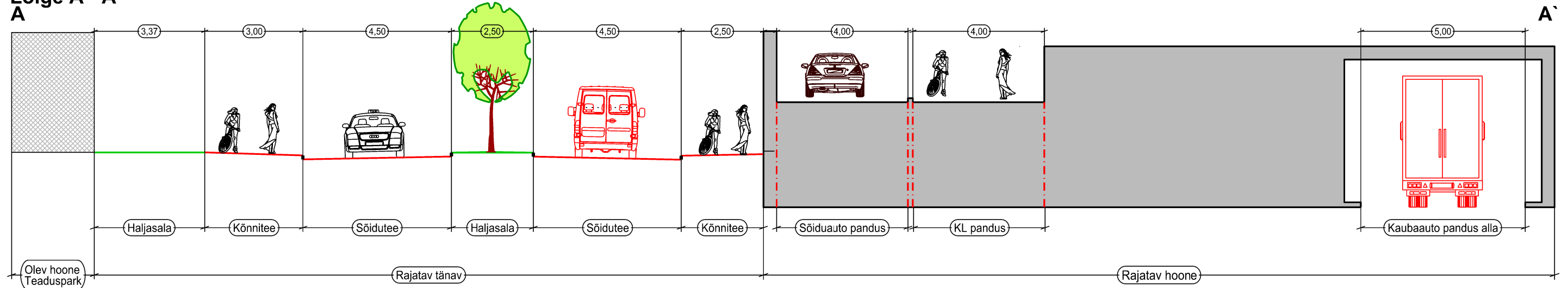
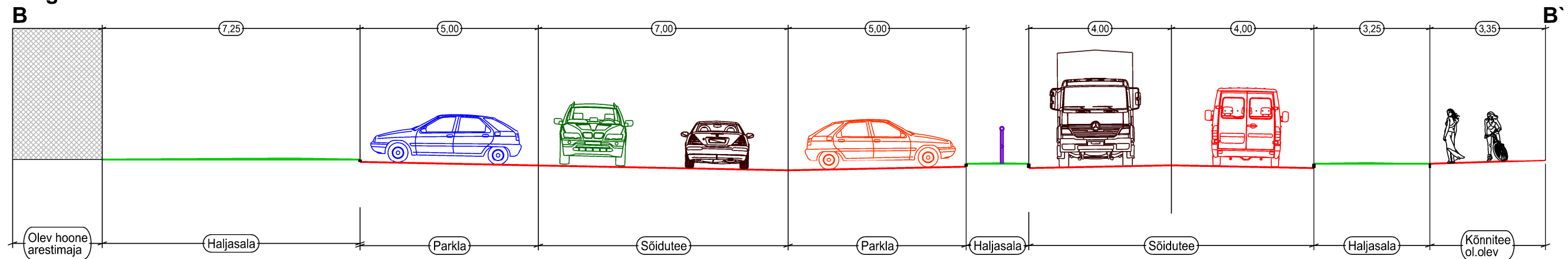


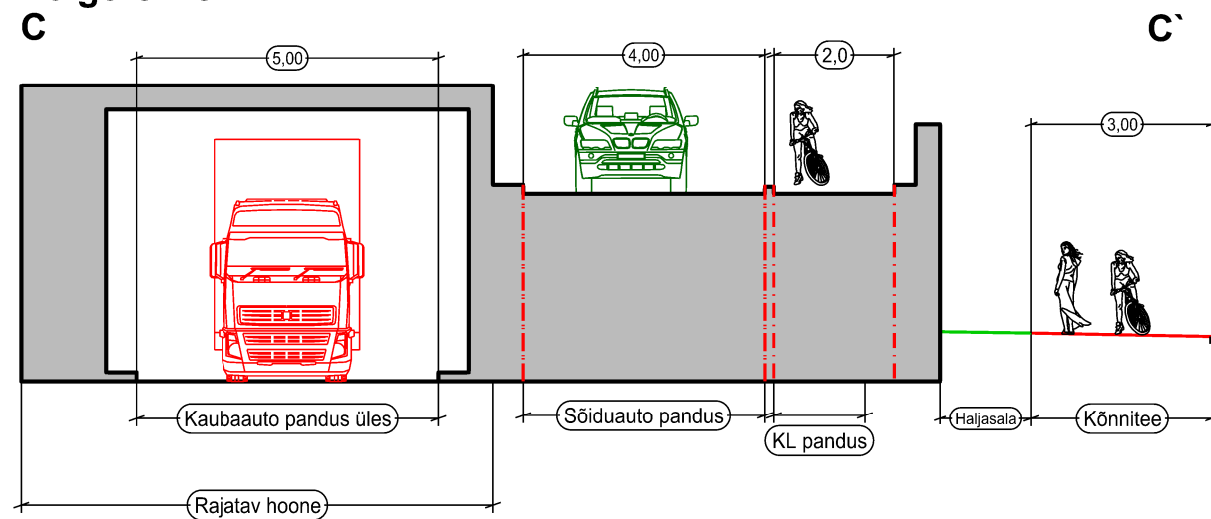
Lõige A - A'



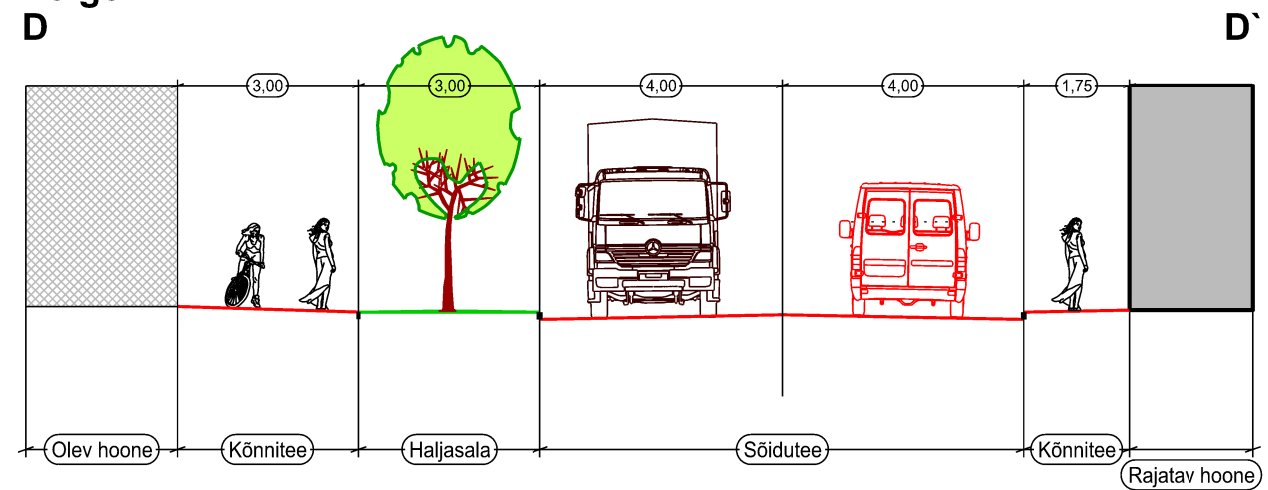
Lõige B - B'



Lõige C - C'



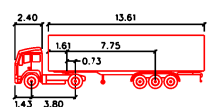
Lõige D - D'



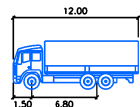
Märkused:

1. Teede ristlõigete paiknemised on toodud joonisel 4 "Eskiisjoonis".
2. Eskiisjoonisel toodud ritsmike kontrolliks kasutatud sõidukid:

a) sadulautorong Lmax=16.5m



b) veok Lmax=12.0m



c) sõidutoo L=5.0m



E. Jahhu Projektbüroo OÜ
Variku 45, Tartu 50110
Tel: +372 5010233
Mail: ejahhu@gmail.com
MTR EEP- 001763
Reg.nr 10209600

Mnt. tegevusluba nr.
0283/05105/08125/11094

PLAAN OÜ Tamme pst 111
edu eelduseks on hea plaan reg. 12199722
Tartu 50416

Koordinaadid L-Est 97 süsteemis. Kõrgused Balti süsteemis.

Arhitekt:	Ülo Peil
Planeeriija:	Kärt Pill
Mastikuarhitekt:	Tiina Kuusepuu
Teeinsener:	Elmo Jahhu
Planeeringust huvitatud isik:	Lõunakeskus OÜ

Töö nimetus

Riia tn 181, Ringtee tn 75 ja Ringtee tn 75h kruntide detailplaneering

Objekt: Tartu linn Riia tn 181, Ringtee 75 ja 75h maaüksused

Joonise nimetus: Lõiked

Jooniseid: 5
Joonis: 4a

Mõõtka: M 1:250
Kuup: DP 0109 - 11