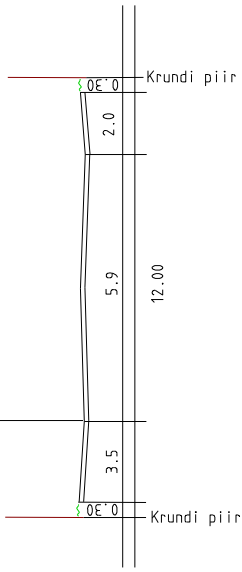
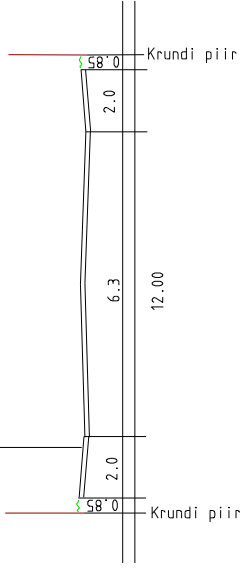


Lõige A-A



Lõige B-B



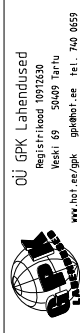
EHTUSÕIGUS JA ARHITEKTUURIKUNDED

	Pos 1	Pos 2
Sihtotstarve / pos. pindala	EE* / 827 m <sup>2</sup>	EE* / 784 m <sup>2</sup>
Hoonete suurim lubatud ehituslune pindala	220 m <sup>2</sup>	240 m <sup>2</sup>
Hoonete suurim lubatud kõrgus (abs. / suht.)	olemasolev	62.00 m / 9,5 m
Hoonete korruselisus	2	2
Hoonete suurim lubatud arv	1 korterelamu**	1 korterelamu**
Hoonestusaluse maapinna kõrgus	olemasolev (52,59-52,89)	52,50 m
±0.00 sidumine	olemasolev	±0.00= kuni 53,10 m
Katusekalde vahemik	olemasolev	15°-25°
Räästa kõrgus (abs. / suht.)	olemasolev	59,10 m / 6,6 m
Sokli kõrgus	olemasolev (ca 25 cm)	kuni 0,6 m
Välisviimistlusmaterjalid	horisontaalne puitlaudis	krohviitud pind
Katusekattematerjalid	plekk, katusekivi	plekk, katusekivi
Minimaalne tulepüüvisklass	olemasolev (TP-3)	TP-2

\*EE 0010- vastavalt Vabariigi Valitsuse 24.01.1995. a. määrusele nr 36  
 \*\*11222 muu kalne või enama korteriga elamu  
 (vastavalt Majandus- ja kommunikatsiooniministri 26. novembril 2002. a  
 määrusele nr 10 "Ehitise kasutamise otstarvete loetelu")

TINGIMÄRGID

- Planeeritava ala piir
- Olemasolev krundipiir
- Planeeritav krundipiir
- Tulemüür
- Likvideeritav objekt
- Planeeritav haljastus
- Olemasolev rekonstrueeritav hoonestus
- Planeeritav hoonestus kohustusliku ehitusjoonega
- Juurdepeäs krundite
- Sõidusuunad
- P-8
- Parkimiskohdade arv
- Prügi konteinerite asukoht
- Kivikattega parkimisala
- Kõvakattega sõidutee
- Kõvakattega jakäätitee
- Haljasriba



OÜ GPK Lahendused  
 Registratsioon 1937630  
 Vaski 69 50009 Tartu  
 www.gpk.ee/gpk gpk@net.ee tel. 740 0659

Tellijä: Kõj Peetri 10  
 Koostaja: Annika Paas  
 Kuupäev: September 2005

Alükirj: M 1 : 500  
 Mõõtkava: 2.3-002-05  
 Töö nr: 6  
 Kaardi nr: 4

PEETRI 10 KRUNDI DETAILPLANEERING

PÕHIJÕONIS