






TINGMÄRGID:


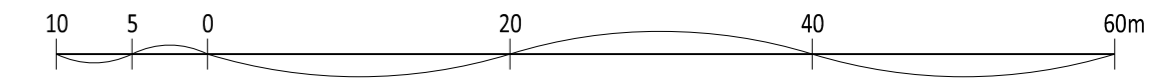
-  Planeeringuala piir
-  Olemasolev krundipiir
-  Olemasolev puu
-  Olemasolev haljasala
-  Olemasolev hoone

OLEMASOLEV OLUKORD:

Krundi address:	Tähe 135D	Tähe 145F
Sihtotstarve:	100% tootmismaa	100% ärimaa
Pindala:	11 219 m ²	7073 m ²
Ehiatusalune pindala	1444 m ² *	733 m ² *
Hoonete arv:	3	1
* Allikas: www.ehr.ee 22.02.2013 a.		

MÄRKUSED:

1. detailplaneeringu jooniste juurde kuulub detailplaneeringu seletuskiri;
2. digitaalse alusplani mõõtkavas 1:500 mõõdistas Metricus OÜ veebruaris 2013 (töö nr 13G6245).



Artes Terrae
MAASTIKUARHITEKTID

Artes Terrae OÜ
Reg nr 10914072
Küütri 14, Tartu 51007
artees@artees.ee

Maastikuarhitekt:
Tanel Breede
Projektjuht:
Heiki Kalberg

Tellijä: OÜ Vallenson
Asukoht: Tartu linn
Faili nimi: 07DP13 j 2, 4-6 Tähe 135d.f.dgn

Tähe tn 135D ja 135F kruntide
detailplaneering
Olemasolev olukord

Töö nr: 07DP13
Kuupäev: 20.10.17
Mõõte: 1:500
Joonise nr: 2

