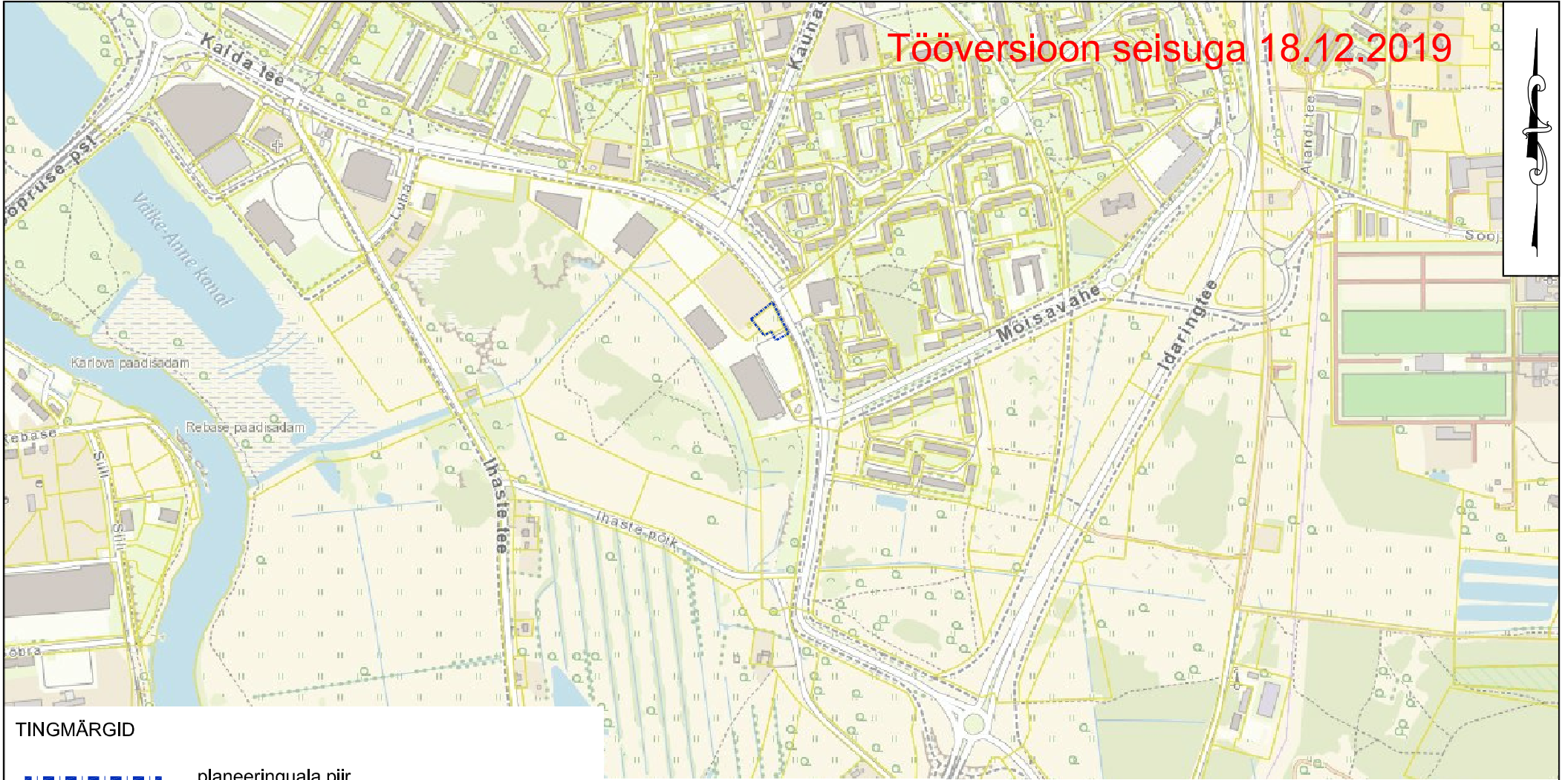




Tööversioon seisuga 18.12.2019



TINGMÄRGID

-  planeeringuala piir
-  olemasolev krundipiir

Märkused:

- Joonise alusplaanina on kasutatud Maa-ameti geoportaali kaarti.
- Planeeringuala piir on loetavuse huvides nihutatud 1.5 m väljapoole selle tegelikust asukohast.
- Planeeringualast väljaspool asuvad objektid on kajastatud Maa-ameti kaardiserveri ortofotode ja kaartide põhjal.
- Detailplaneeringu seletuskiri ja joonised on omavahel lahutamatuult seotud planeeringu osad.

0 100 200 500 1 000 m


Kobras AS Riia 35 www.kobras.ee
tel. 7300 310 Tartu 50410 kobras@kobras.ee

Projekti juht
Teele Nigola
Planeerija assistent
Silvia Türkson
Kontrollija
Kadri Kattai

Töö tellija		OÜ ROSENKRANZ				
Töö nimetus		KALDA TEE 35 KRUNDI JA LÄHIALA DETAILPLANEERING				
Juhataja		Joonise nimetus				
Urmas Uri		ASENDISKEEM				
Kuupäev	Joonis	Jooniseid	Mõõtkava	Töö nr	Formaat	
18.12.2019	1	4	1:10 000	2019-163	A4	